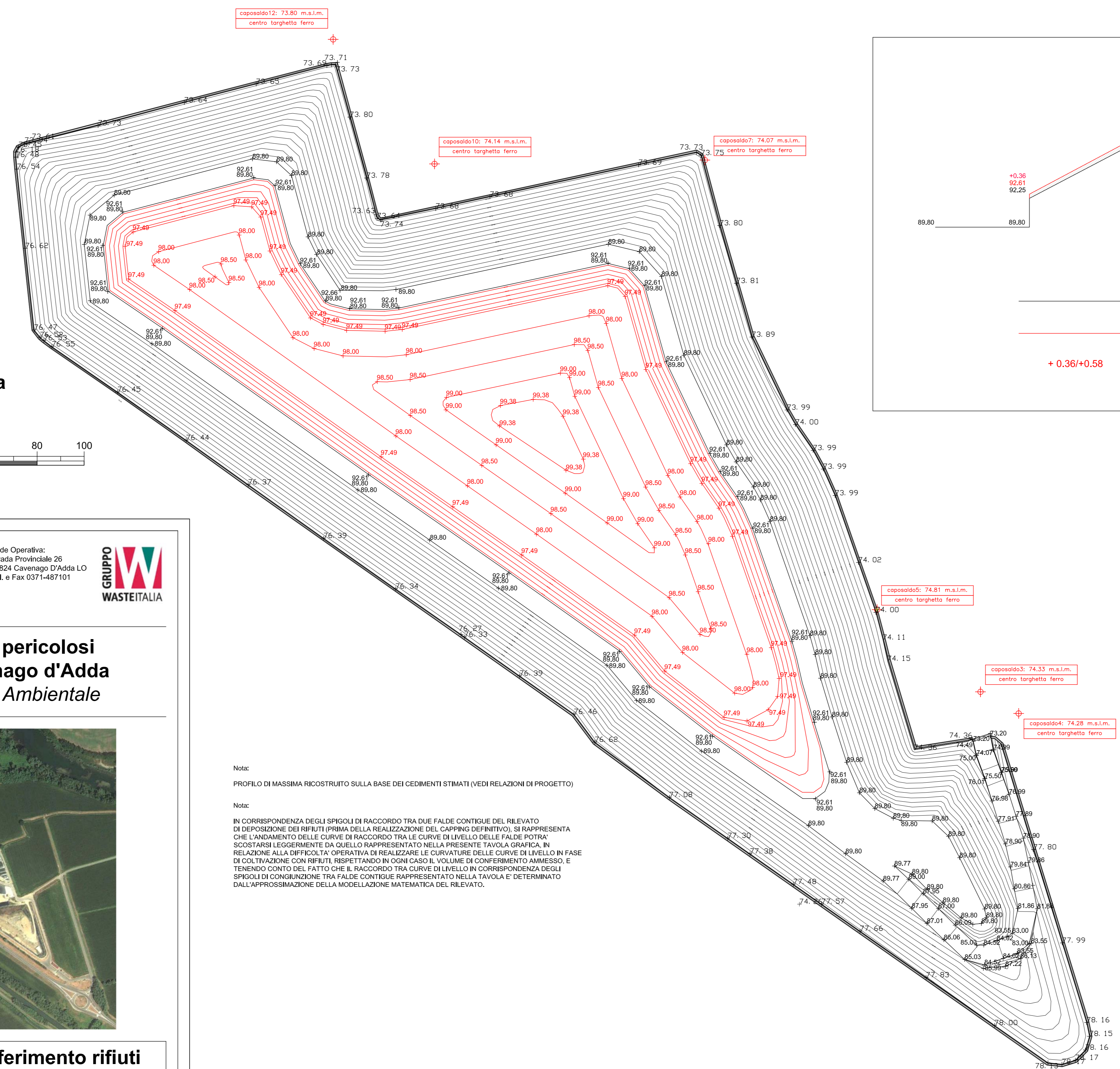
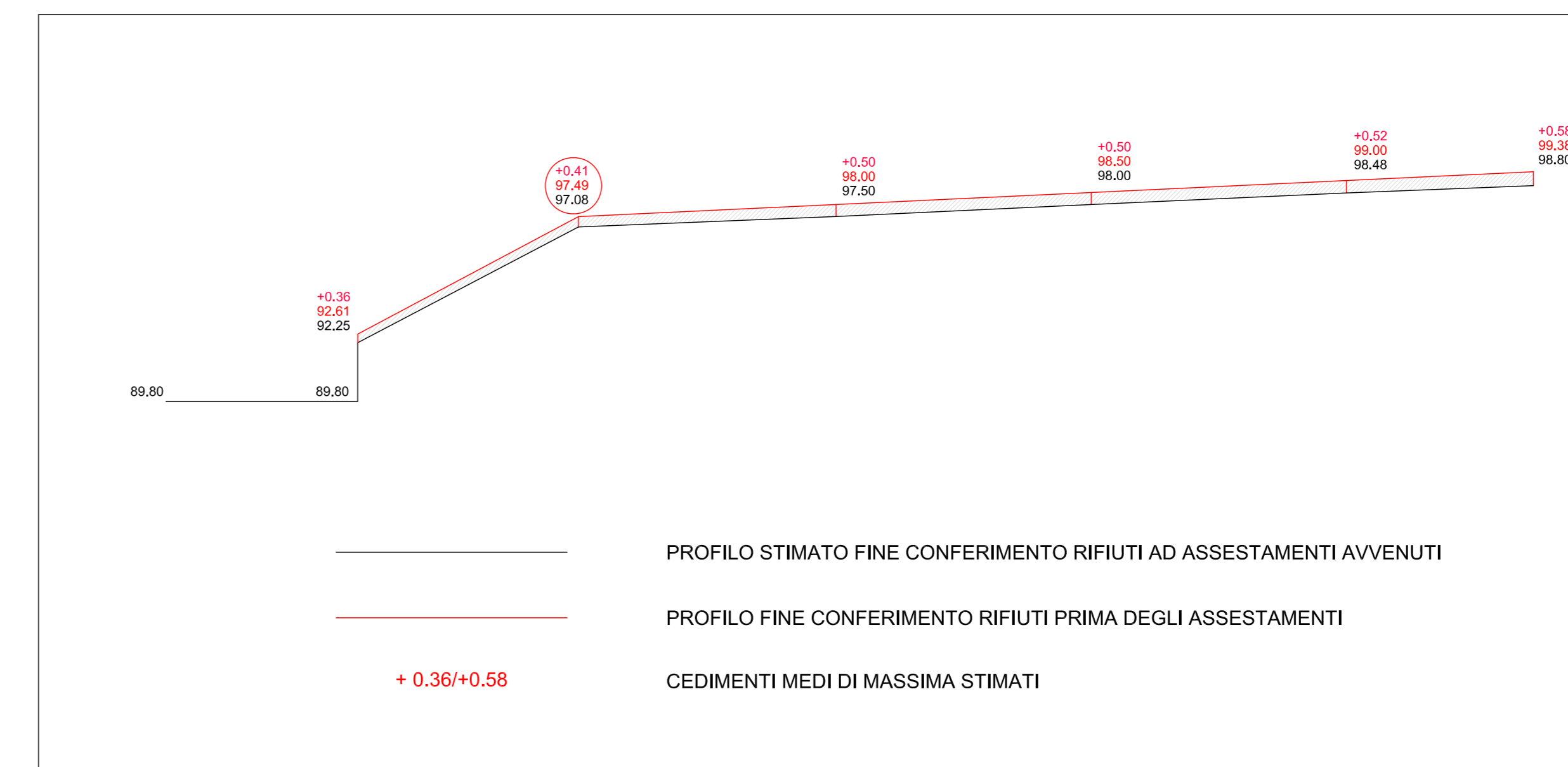


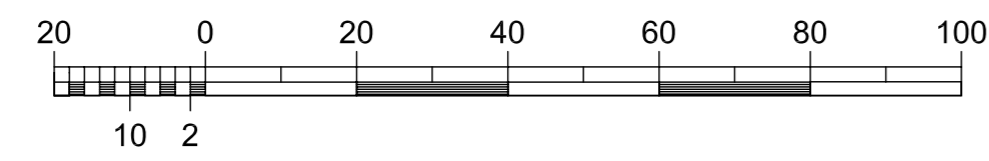
Planimetria profilo fine conferimento rifiuti prima degli assestamenti stimati
Scala 1:1.000



Particolare costruttivo per la valutazione dei cedimenti attesi
Scala 1:200



Scala Grafica



ECOADDA

Sede Legale e Amministrativa:
Via Benzi, 12/3
20152 Milano
Tel. 02-4130251
Fax 02-41272733
C.F. 0191A 11640880156

Sede Operativa:
Strada Provinciale 26
28824 Cavenago D'Adda LO
Tel. e Fax 0371-487101



**Discarica di rifiuti non pericolosi
sita in Comune di Cavenago d'Adda**
Autorizzazione Integrata Ambientale



Oggetto: **Planimetria profilo fine conferimento rifiuti prima degli assestamenti**

Tavola:	Data:	Revisione:	Progetto:	Richiedente:
104B	17/12/2013	Rev. 2		
Scala:				
1:1.000 - 1:200				

Note:
PROFILO DI MASSIMA RICOSTRUITO SULLA BASE DEI CEDIMENTI STIMATI (VEDI RELAZIONI DI PROGETTO)

Note:
IN CORRESPONDENZA DEGLI SPIGOLI DI RACCORDO TRA DUE FALDE CONTIGUE DEL RILEVATO DI DEPOSIZIONE DEI RIFIUTI (PRIMA DELLA REALIZZAZIONE DEL CAPPINO DEFINITIVO), SI RAPPRESENTA CHE L'ANDAMENTO DELLE CURVE DI RACCORDO TRA LE CURVE DI LIVELLO DELLE FALDE POTRA' SCOSTARSI LEGGERAMENTE DA QUELLO RAPPRESENTATO NELLA PRESENTE TAVOLA GRAFICA, IN RELAZIONE ALLA DIFFICOLTA' OPERATIVA DI REALIZZARE LE CURVATURE DELLE CURVE DI LIVELLO IN FASE DI COLTIVAZIONE CON RIFIUTI, RISPETTANDO IN OGNI CASO IL VOLUME DI CONFERIMENTO AMMESSO, E TENENDO CONTO DEL FATTO CHE IL RACCORDO TRA CURVE DI LIVELLO IN CORRESPONDENZA DEGLI SPIGOLI DI CONGIUNZIONE TRA FALDE CONTIGUE RAPPRESENTATO NELLA TAVOLA E' DETERMINATO DALL'APPROSSIMAZIONE DELLA MODELLAZIONE MATEMATICA DEL RILEVATO.