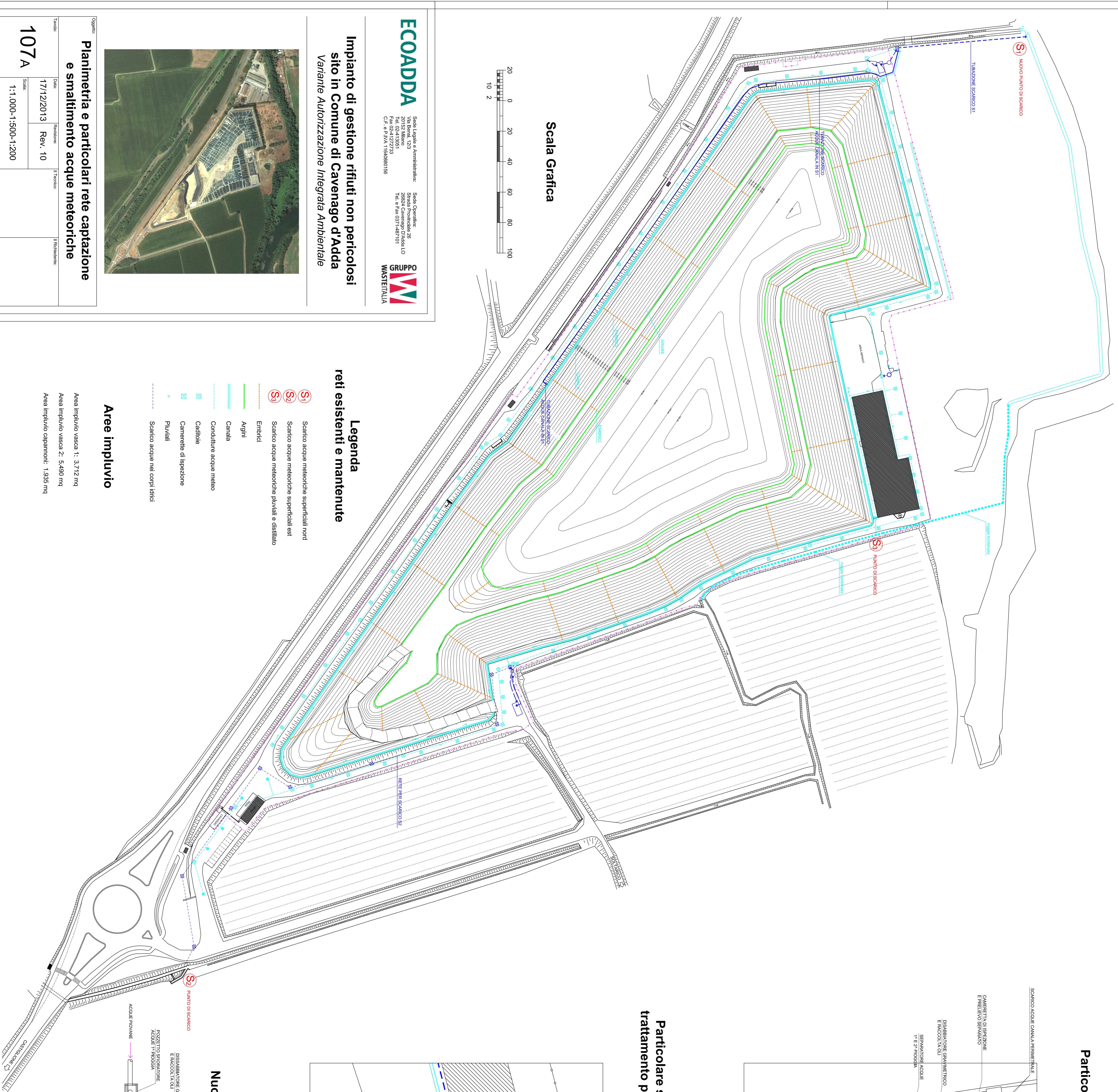


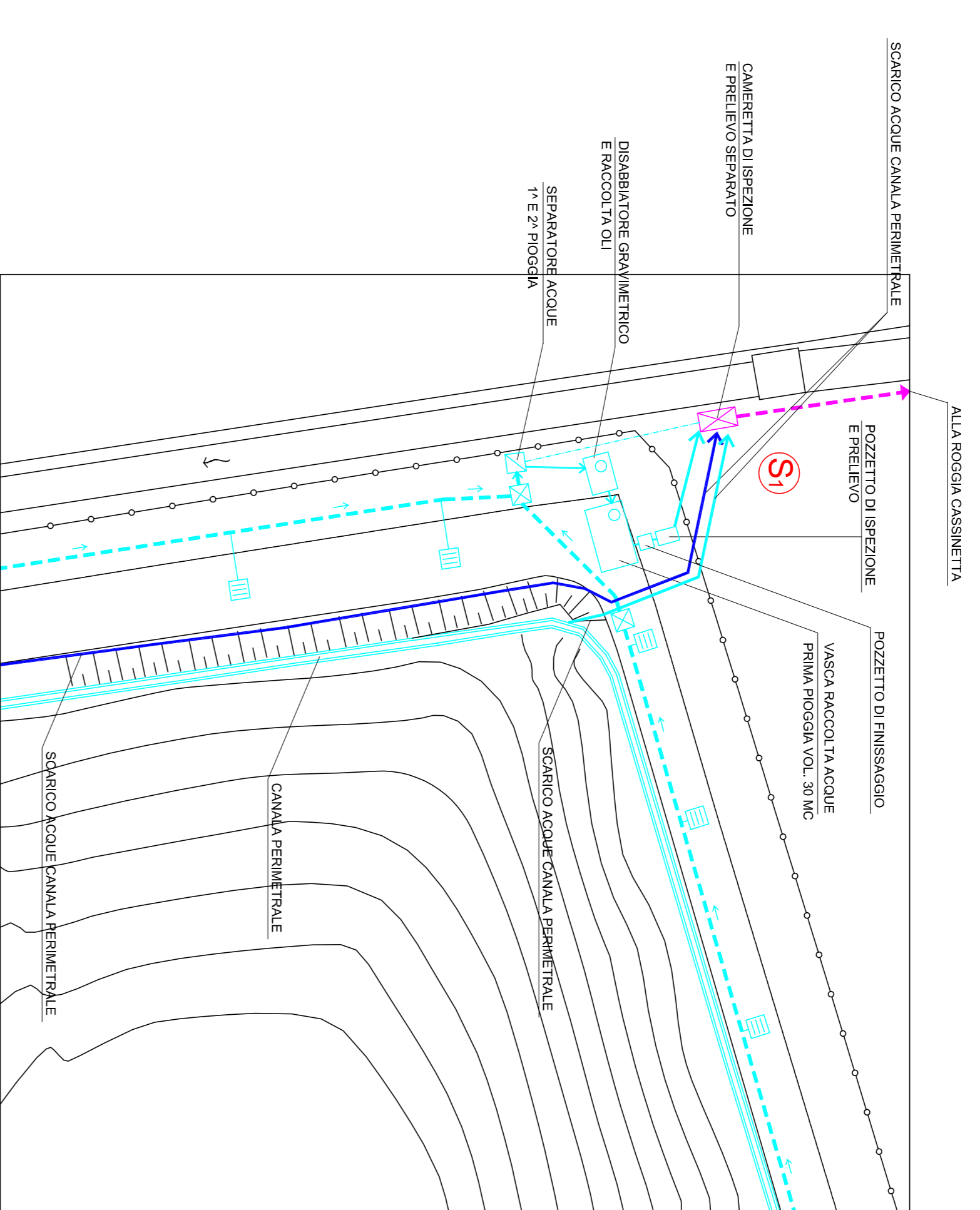
# Planimetria Generale in Progetto

Scala 1:1.000



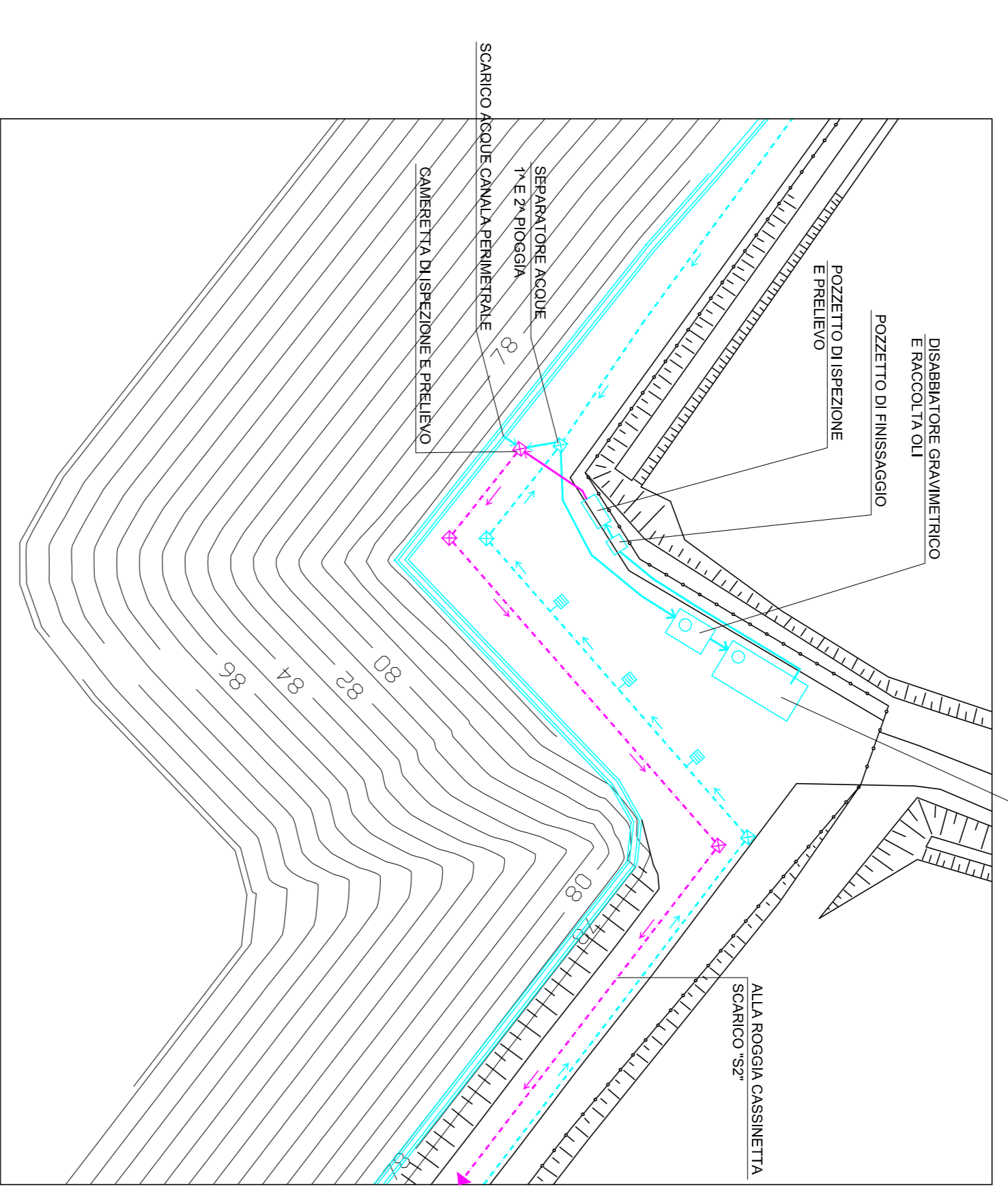
## Particolare scarico "S1" acque prima e seconda pioggia

Scala 1:500



## Particolare scarico "S2" acque prima e seconda pioggia

Scala 1:500



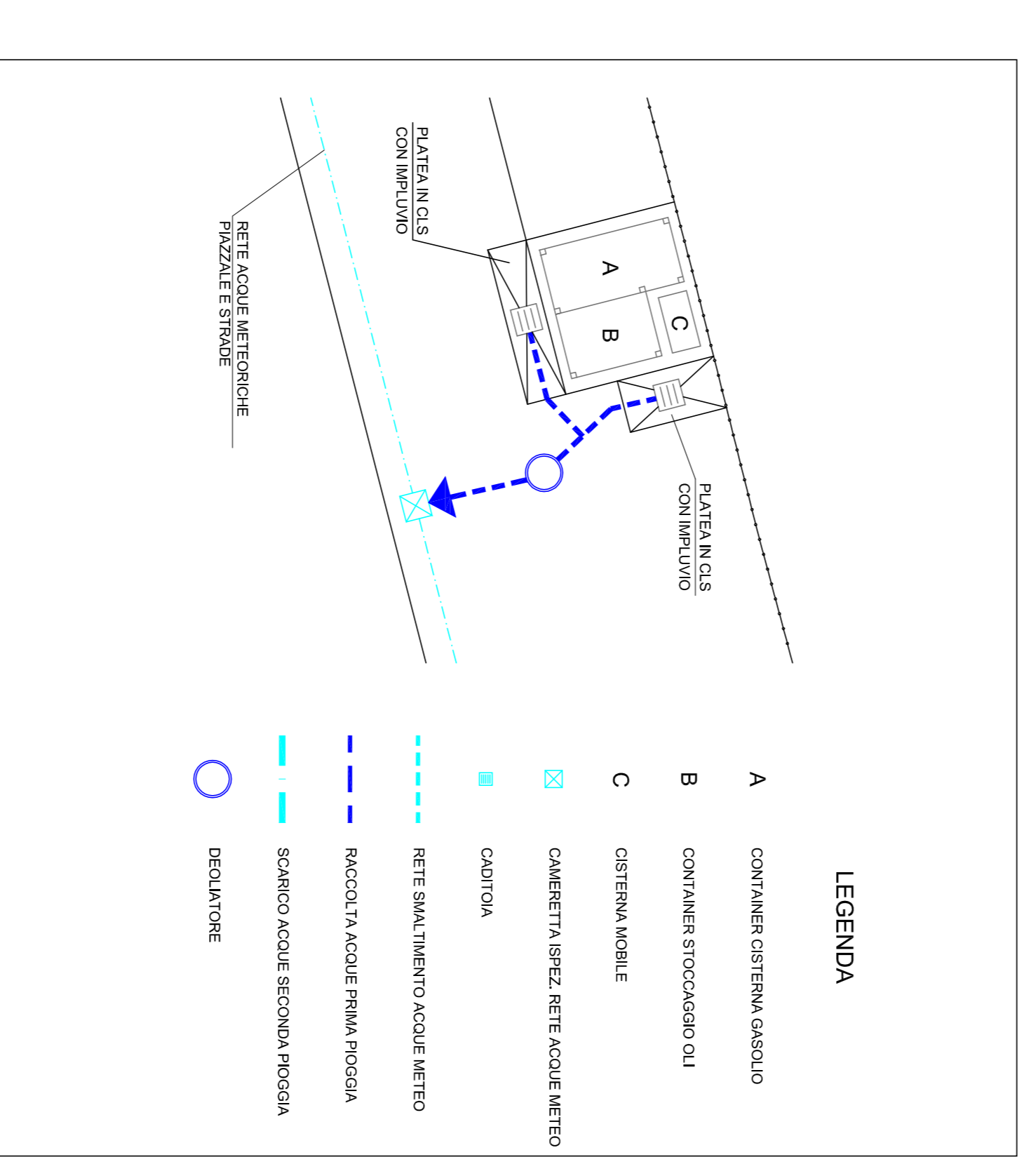
## Particolare scarico "S3" pluviali prefabbricato - distillato impianto trattamento percolato - acque di ruscellamento da canale perimetrale

Scala 1:500



## Particolare deoliatore area cisterna gasolio e stoccaggio olio

Scala 1:200



### Legenda

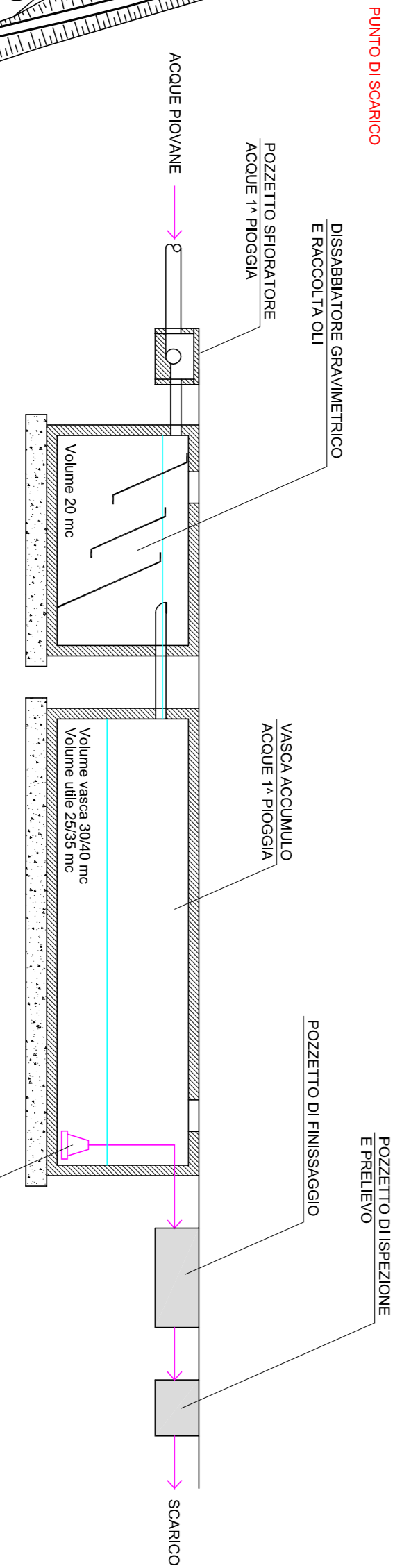
- S1 Scarico acque meteoriche superficiali nord
- S2 Scarico acque meteoriche superficiali est
- S3 Scarico acque meteoriche pluviali e distillato
- S4 Embrici
- Argenti
- Canale
- Condotture acque meteoriche
- Canalicchi
- Camerette di ispezione
- Pluviali
- Scarico acque nei corpi idrici

### Aree Impluvio

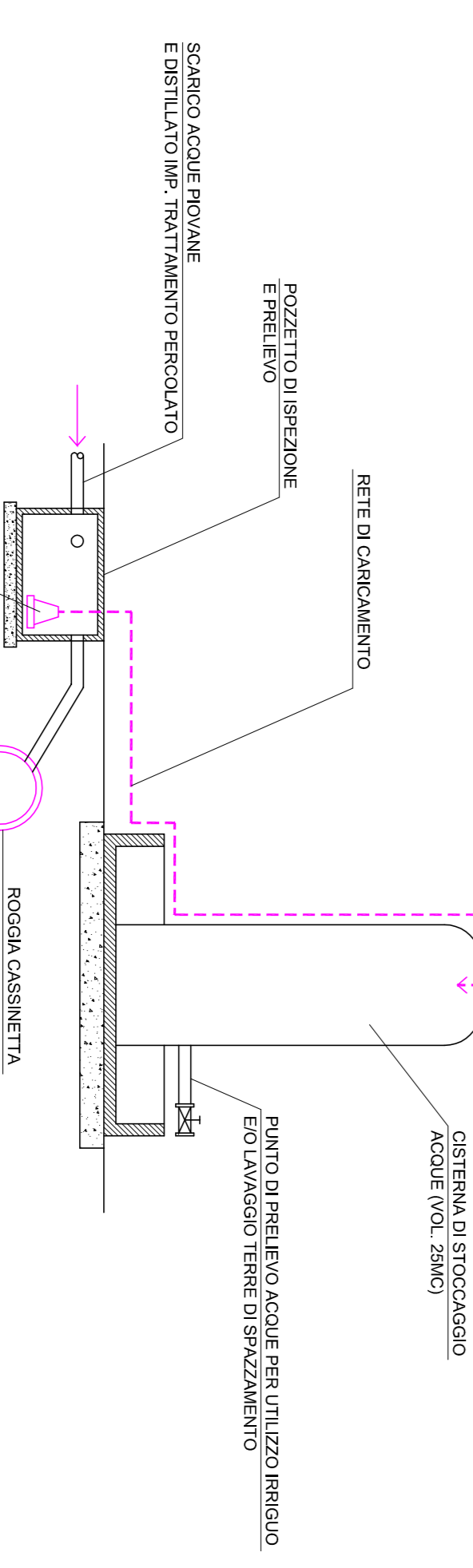
- Aree Impluvio vasca 1: 3.712 mq
- Aree Impluvio vasca 2: 5.480 mq
- Aree Impluvio copertoni: 1.385 mq

- LEGENDA**
- A CONVENIERI CISTERNA GASOLIO
  - B CONVENIERI STOCCAGGIO OLI
  - C CISTERNA OMBRE
  - CA CISTERNA OMBRE AREA ACQUE METEORICHE
  - CA2 CISTERNA
  - RETE SANITARIA TRAMANDO ACQUE METEORICHE
  - ACQUEDOTTO ACQUE PAVIMENTAZIONE
  - SCARICO ACQUE SECONDA PIOGGIA
  - REGOLATORE

### Nuovo schema di funzionamento scarico "S1" e "S2"



### Schema di funzionamento scarico "S3"



## Planimetria e particolari rete captazione e smaltimento acque meteoriche

**107A**

1:1.000-1:500-1:200

17/12/2013 Rev. 10

**ECOADDA**

Viale della Libertà n. 10  
20122 Milano  
Pia. S. Pietro 2  
C.P. di PIAZZA TRIESTE 10/18

Stella Quarenghi  
20122 Milano  
Via Cavallotti 10/A  
Tel. 02 5819441/11

**GRUPPO MASTERTALIA**

**Impianto di gestione rifiuti non pericolosi sito in Comune di Cavenago d'Adda Variante Autorizzazione Integrata Ambientale**