


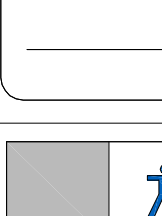










-Vista Aerea-

 <p>REGIONE PIEMONTE</p>	 <p>Comune di <b>NOVI LIGURE</b></p>	 <p>PROVINCIA DI ALESSANDRIA</p>			
<p>Proposte:</p> <p>Sig. Giuseppe BORSOI e Sig.ra Ivana BORSOI</p>					
<p>Lavoro:</p> <p>Programma degli Interventi D.U. 2a - area R1 - Sub aree 1-2-3 artt. 6 e 24 N.T.d'A P.R.G.C.</p>					
<p>Descrizione:</p> <p>Estratti Cartografici</p>					
<p>sesto:</p> <p>01</p>	<p>scala:</p> <p>1:500</p> <p>data:</p> <p>Settembre 2017</p>	<p>Progettazione Architettonica/Urbanistica:</p> <p>Arch. Riccardo BERGAGLIO</p>			
<p>note:</p> <p></p> <p></p> <p></p> <p></p> <p></p> <p></p> <p></p> <p></p> <p></p>	<p>file:</p> <p>.dwg</p> <p>il Proponente:</p> <p>Sig. Giuseppe BORSOI</p> <p>Sig.ra Ivana BORSOI</p>	<p>collaboratori:</p> <p>Arch. Andrea L. BERGAGLIO</p>			
<table border="1"> <tr> <td data-bbox="2315 1711 2487 1782">  <p>INGEGNERIA</p> </td> <td data-bbox="2487 1711 2623 1782">  <p>URBANISTICA</p> </td> <td data-bbox="2623 1711 2778 1782">  <p>TOPOGRAFIA</p> </td> </tr> </table> <p>Documenti di proprietà dello "Studio Archicoop". E' vietata la riproduzione e tutti i diritti sono riservati.</p>			 <p>INGEGNERIA</p>	 <p>URBANISTICA</p>	 <p>TOPOGRAFIA</p>
 <p>INGEGNERIA</p>	 <p>URBANISTICA</p>	 <p>TOPOGRAFIA</p>			