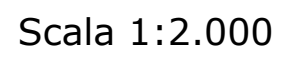









geologo
Dott. Prof. Angelo Strazzera

Territorio comunale.
Carta Geologica

1.D



Legenda









-  Riporto e risulta
 Colmata di cava
 Detrito di falda
 Alluvioni attuali
 Sabbie eoliche

TERRENI TARDOROGENI

- Conglomerati e bicalcareni a *Schistosus borbosus* affioranti lungo la costa a NW di Maceri e a Case Ferriero, spessore 1-5m, **Tirreno**
 Calcareni bioclastici, conglomerati a prevalenza matrice arenaria, in strati spessi da 10 a 30 centimetri, passanti a calcareniti eoliche di duna. **Pliocene superiore - Pleistocene**
 Marne e calcari marnosi a foraminiferi planctonici "Trubi", spessore 50cm, **Pliocene medio - inferiore**

Figure 1

- ### Segni convenzionali

-  Direzione, immersione e pendenza degli strati rilevata.
-  $0^{\circ} - 10^{\circ}$
-  $10^{\circ} - 30^{\circ}$
-  $30^{\circ} - 50^{\circ}$
-  $50^{\circ} - 70^{\circ}$
-  $70^{\circ} - 90^{\circ}$
-  Strati verticali (il pallino indica l'origine)
-  Strati rovesciati

Y 30° - 50°

- A - A' Traccia della sezione geologica

Scale:

- ▲ ▲ Limite di sovraccorrimiento derivato da considerazioni strutturali legate al modello geologico-regionale. (Abbate, Incardella, Rancie 1993, Carta 2011.)

Copyright © 2001

- a) evidente (con indicazione della giacitura)
b) parzialmente celata, poco visibile.

-  Frame

- ☐
- Cava inattiva

-
- Cavità ipogea

