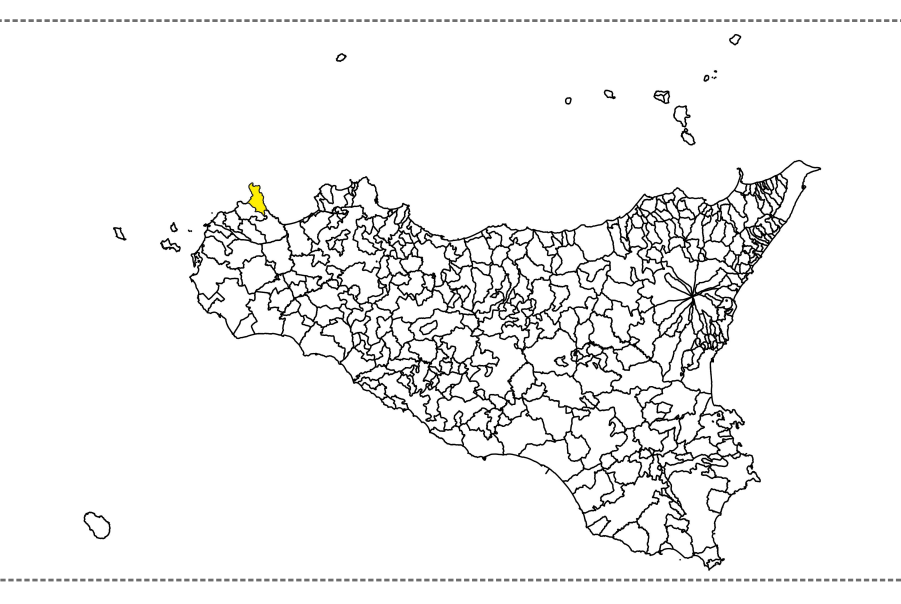


MICROZONAZIONE SISMICA

Carta delle frequenze




Regione Sicilia
Comune di San Vito Lo Capo



Aggiornamento dello Studio di Microzonazione Sismica di 1° livello relativo allo studio geologico a supporto del Piano Urbanistico Generale (P.U.G.) del comune di San Vito Lo Capo

Data
Agosto 2022

Legenda

-  Punto di misura di rumore ambientale (HVSR)
 - in nero l'indicazione del valore della frequenza fondamentale e relativa amplificazione (F0-H/V0)
 - in blu l'indicazione del secondo valore di frequenza e relativa amplificazione (F1-H/V1)
 - NA nessuna amplificazione
-  Area sottoposta allo studio di MS1
-  Limite comunale

Scala carta generale 1:20.000

Scala riquadri 1:10.000

00.511.522.5

km

