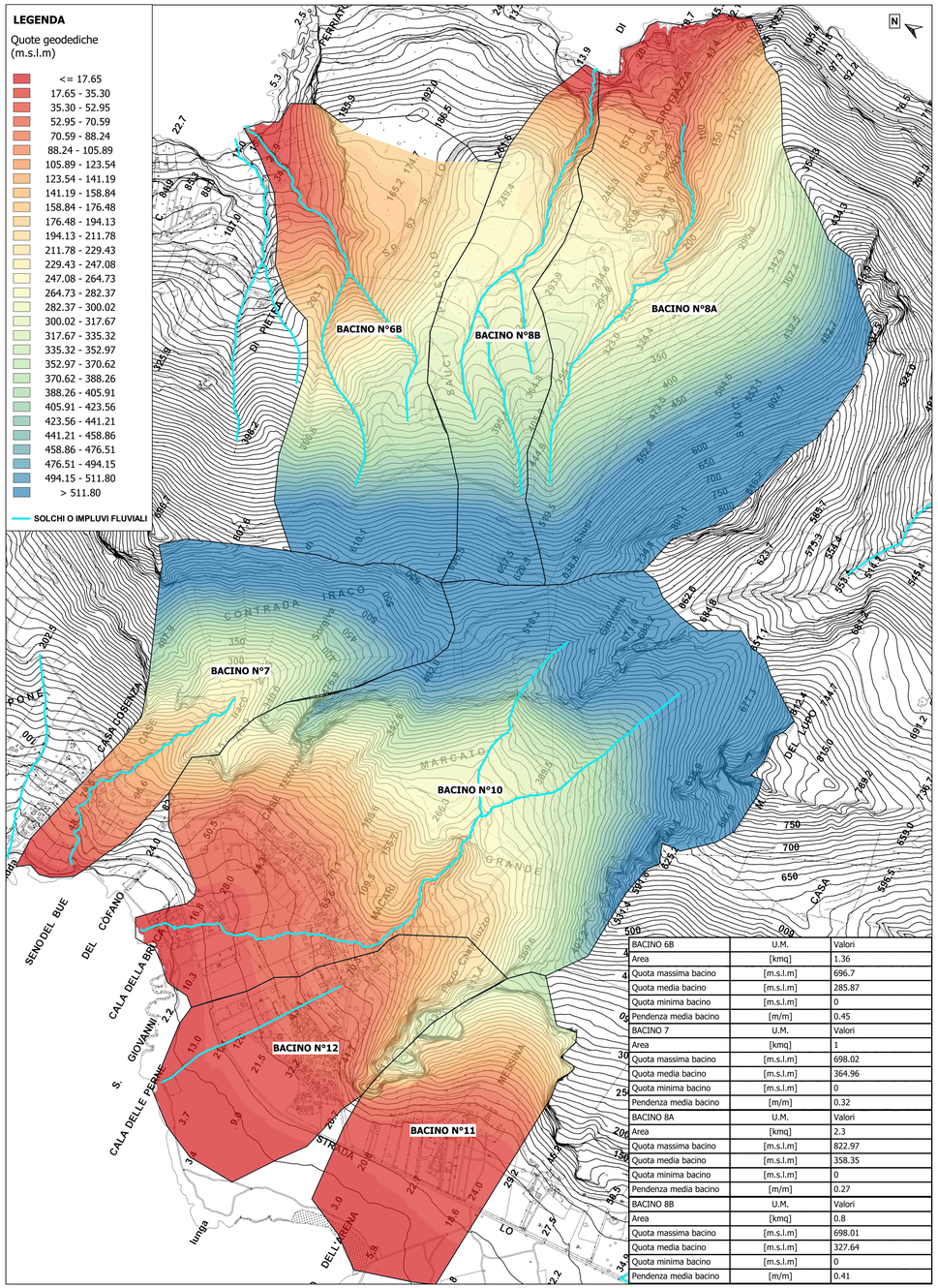

BACINO 6B	U.M.	Valori
Area	[kmq]	1.36
Quota massima bacino	[m.s.l.m]	696.7
Quota media bacino	[m.s.l.m]	285.87
Quota minima bacino	[m.s.l.m]	0
Pendenza media bacino	[m/m]	0.45
BACINO 7	U.M.	Valori
Area	[kmq]	1
Quota massima bacino	[m.s.l.m]	698.02
Quota media bacino	[m.s.l.m]	364.96
Quota minima bacino	[m.s.l.m]	0
Pendenza media bacino	[m/m]	0.32
BACINO 8A	U.M.	Valori
Area	[kmq]	2.3
Quota massima bacino	[m.s.l.m]	822.97
Quota media bacino	[m.s.l.m]	358.35
Quota minima bacino	[m.s.l.m]	0
Pendenza media bacino	[m/m]	0.27
BACINO 8B	U.M.	Valori
Area	[kmq]	0.8
Quota massima bacino	[m.s.l.m]	698.01
Quota media bacino	[m.s.l.m]	327.64
Quota minima bacino	[m.s.l.m]	0
Pendenza media bacino	[m/m]	0.41

BACINO IDROGRAFICO SU CARTOGRAFIA TECNICA REGIONALE - Scala: 1:10.000
TEMATISMO: MODELLO DIGITALE DEL TERRENO - RISOLUZIONE 2 x 2
VISUALIZZAZIONE: BANDA SINGOLA FALSO COLORE
Fonte: http://map.sitr.regione.sicilia.it/ArcGIS/services/DTM_2m/MapServer/WCSServer

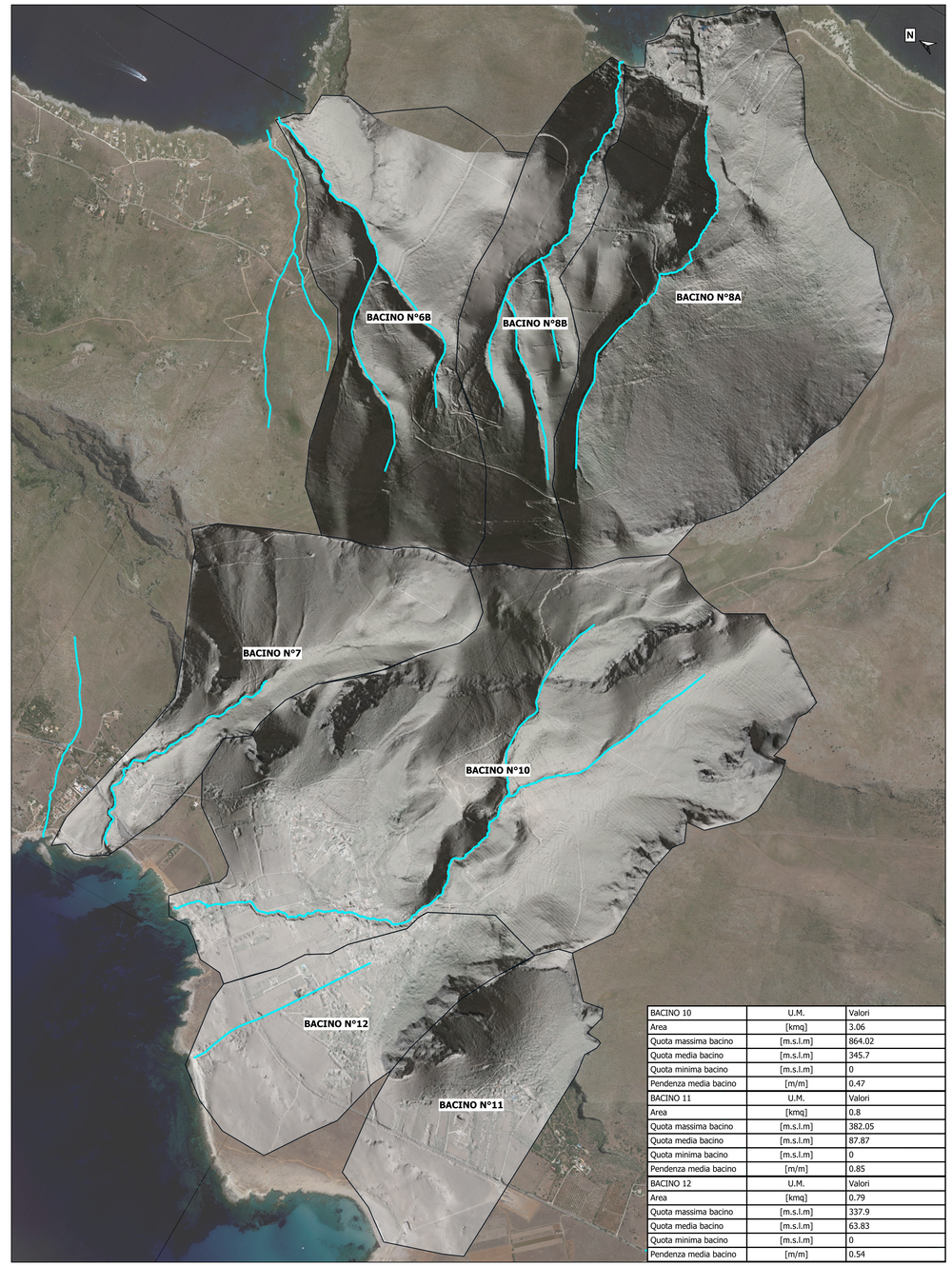

BACINO 10	U.M.	Valori
Area	[kmq]	3.06
Quota massima bacino	[m.s.l.m]	864.02
Quota media bacino	[m.s.l.m]	345.7
Quota minima bacino	[m.s.l.m]	0
Pendenza media bacino	[m/m]	0.47
BACINO 11	U.M.	Valori
Area	[kmq]	0.8
Quota massima bacino	[m.s.l.m]	382.05
Quota media bacino	[m.s.l.m]	87.87
Quota minima bacino	[m.s.l.m]	0
Pendenza media bacino	[m/m]	0.85
BACINO 12	U.M.	Valori
Area	[kmq]	0.79
Quota massima bacino	[m.s.l.m]	337.9
Quota media bacino	[m.s.l.m]	63.83
Quota minima bacino	[m.s.l.m]	0
Pendenza media bacino	[m/m]	0.54

BACINO IDROGRAFICO SU ORTOFOTO - Scala: 1:10.000
TEMATISMO: MODELLO DIGITALE DEL TERRENO - RISOLUZIONE 2 x 2
VISUALIZZAZIONE: HILLSHADE - Z FACTOR = 5
Fonte: http://map.sitr.regione.sicilia.it/ArcGIS/services/DTM_2m/MapServer/WCSServer

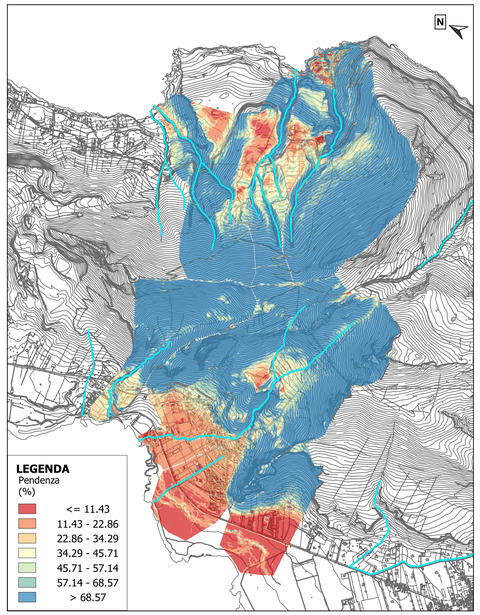

BACINO IDROGRAFICO SU CARTOGRAFIA TECNICA REGIONALE - Scala: 1:25.000
TEMATISMO: CARTA DELLE PENDENZE - RISOLUZIONE 2 x 2
VISUALIZZAZIONE: BANDA SINGOLA FALSO COLORE

COMUNE DI SAN VITO LO CAPO
Libero Consorzio Comunale di Trapani

AGGIORNAMENTO DELLO STUDIO DI COMPATIBILITA' IDRAULICA DEL COMUNE DI SAN VITO LO CAPO PER LA REDAZIONE DEL PUG

- PRIMA FASE -

Classe: **2**

ELABORATI GRAFICI

Elaborato: **2.4.4**

BACINI IDROGRAFICI - TAV. III

Firmato digitalmente da
GIOVANNI BARONE

Scala: **Varie**

ID Elaborato: **SVC_2.4.4.qgs**

Consulenti:
Ing. Giovanni Barone
Società di Ingegneria: akwa, Via L.A. Muratori, n°13, 90127 Palermo
Ing. Cristian Bonetti

Collaborazione Tecnica: *Ing. Rocco Pizzo*

IAS ACCREDITED Certificate Number: IN/13/20024/0189

Revisioni N°	Data	Descrizione	Redatto	Verificato	Approvato
2					
1					
0	Maggio 2022	PRIMA EMISSIONE	RP	CB	GB

Redazione: ***AKWA ENGINEERING s.r.l. - Società di Ingegneria*** - Via L. A. Muratori n° 13, 90127 PALERMO (PA)

Questo documento è di proprietà del Tecnico Incaricato (L. 22.04.1941 n° 633 - art. 2578 e segg. C.C.) - Non può essere modificato, copiato, duplicato, riprodotto o divulgato senza autorizzazione scritta dello stesso

Codi. Com. 081018-4a2