








AMBITO	MISURA	n.	TIPOLOGIA	SCENARIO DI RIFERIMENTO	SCENARIO DI PIANO A MEDIO TERMINE	SCENARIO DI PIANO A LUNGO TERMINE	ENTE ATTUATORE	ENTI COINVOLTI	OBIETTIVO PRIMARIO	AREA COMUNALE RESPONSABILE	STATO DI AVANZAMENTO	NOTE
1 Mobilità Ciclistica e Pedonale (22 misure)	Riqualificazione e messa in sicurezza del tratto urbano di via Tomba, in località San Martino dei Mulini, mediante realizzazione di un nuovo percorso pedonale protetto	1	Infrastrutturale	X			Comune	Comune	Miglioramento della qualità dello spazio stradale e urbano e delle condizioni di sicurezza per veicoli, ciclisti e pedoni	Programmazione opere pubbliche e PNRR	●	
	Riqualificazione di via Trasversale Marecchia (S.P. 49), in località San Martino dei Mulini, mediante realizzazione di un nuovo percorso ciclopedonale	2	Infrastrutturale	X			Comune	Comune	Miglioramento della qualità dello spazio stradale e urbano e delle condizioni di sicurezza per veicoli, ciclisti e pedoni	Programmazione opere pubbliche e PNRR	●	
	Pista ciclabile S.P. 49, da rotatoria strada di gronda fino a ponte sul fiume Marecchia. Realizzazione di passerella ciclopedonale sul fiume Marecchia	3	Infrastrutturale	X			Comune	Comune / Provincia RN	Miglioramento della qualità dello spazio stradale e urbano e delle condizioni di sicurezza per veicoli, ciclisti e pedoni	Programmazione opere pubbliche e PNRR	●	
	Percorso in sicurezza sulla via Togliatti	4	Infrastrutturale	X			Comune	Comune	Miglioramento della qualità dello spazio stradale e urbano e delle condizioni di sicurezza per veicoli, ciclisti e pedoni	Viabilità	●	
	3 interventi di ampliamento della rete ciclo-pedonale del capoluogo nelle vie Edoardo Sancisi e Togliatti, Scalone e Nenni, Borsellino e Orsini (ripristino)	5	Infrastrutturale	X			Comune	Comune	Miglioramento della qualità dello spazio stradale e urbano e delle condizioni di sicurezza per veicoli, ciclisti e pedoni	Viabilità	●	Realizzata parzialmente (Escluso Via Nenni)
	Percorso ciclabile lungo la via Emilia da via Piadina e via Bornaccino	6	Infrastrutturale	X			Comune / Soggetto privato lottizzante	Comune	Miglioramento della qualità dello spazio stradale e urbano e delle condizioni di sicurezza per veicoli, ciclisti e pedoni	Urbanistica SIT	●	
	Percorso ciclabile su via Costa e sulla via Emilia	7	Infrastrutturale	X			Comune / Soggetto privato lottizzante	Comune	Miglioramento della qualità dello spazio stradale e urbano e delle condizioni di sicurezza per veicoli, ciclisti e pedoni	Urbanistica SIT	●	Permessi rilasciati
	Percorso ciclabile lungo la via Emilia da via Montevecchi a via Mazzini	8	Infrastrutturale	X			Comune	Comune	Miglioramento della qualità dello spazio stradale e urbano e delle condizioni di sicurezza per veicoli, ciclisti e pedoni	Viabilità	●	
	Percorso in sicurezza del tratto di SP 13bis nel tratto di Giola	9	Infrastrutturale	X			Comune	Comune	Miglioramento della qualità dello spazio stradale e urbano e delle condizioni di sicurezza per veicoli, ciclisti e pedoni	Viabilità	●	
	Realizzazione di una ciclabile lungo la ex-ferrovia dalla via Emilia fino all'intersezione con via Patrignani	10	Infrastrutturale	X			Comune / Soggetto privato lottizzante	Comune	Miglioramento della qualità dello spazio stradale e urbano e delle condizioni di sicurezza per veicoli, ciclisti e pedoni	Urbanistica SIT	●	
	Collegamento ciclabile e pedonale tra via Piave e via della Resistenza	11	Infrastrutturale		X		Comune / Soggetto privato lottizzante	Comune	Miglioramento della qualità dello spazio stradale e urbano e delle condizioni di sicurezza per veicoli, ciclisti e pedoni	Urbanistica SIT	●	Permessi rilasciati
	Progetto di Fattibilità Tecnica ed Economica dei tratti mancanti a completamento delle linee della Bicipolitana e graduale realizzazione	12	Amministrativa		X	X	Comune	Comune	Miglioramento della qualità dello spazio stradale e urbano e delle condizioni di sicurezza per veicoli, ciclisti e pedoni	Programmazione opere pubbliche e PNRR	■	
	Promozione della Bicipolitana mediante segnaletica verticale e orizzontale	13	Infrastrutturale Light		X		Comune	Comune	Aumentare le alternative di scelta modale e diffondere la cultura di una mobilità sostenibile tra i cittadini	Infrastrutture e Patrimonio Urbanistica SIT Servizi Comunicazione	●	Città dei 15 minuti
	Completamento del collegamento ciclabile al centro di San Vito	14	Infrastrutturale		X		Comune / Soggetto privato lottizzante	Comune	Miglioramento della qualità dello spazio stradale e urbano e delle condizioni di sicurezza per veicoli, ciclisti e pedoni	Urbanistica SIT	●	Realizzata, ma ancora non collaudata
	Completamento del collegamento ciclabile della linea 2 della Bicipolitana tra Piazzale Marconi - Via G. Bruno	15	Infrastrutturale		X		Comune	Comune	Miglioramento della qualità dello spazio stradale e urbano e delle condizioni di sicurezza per veicoli, ciclisti e pedoni	Programmazione opere pubbliche e PNRR	■	C.a 250 m
	Realizzazione del collegamento ciclabile e pedonale alla via Emilia del polo scolastico Molari - Franchini tra via Piadina e via F. Orsini	16	Infrastrutturale		X		Comune / Soggetto privato lottizzante	Comune	Miglioramento della qualità dello spazio stradale e urbano e delle condizioni di sicurezza per veicoli, ciclisti e pedoni	Urbanistica SIT	●	Permessi rilasciati
	Realizzazione del collegamento ciclabile e pedonale dei tratti di pista ciclabile alla rotonda tra la via Emilia e via Andrea Costa	17	Infrastrutturale		X		Comune / Soggetto privato lottizzante	Comune	Miglioramento della qualità dello spazio stradale e urbano e delle condizioni di sicurezza per veicoli, ciclisti e pedoni	Urbanistica SIT	●	Avviata: 2 permessi rilasciati su 3
	Predisporre case avanzate per bici agli incroci semaforizzati	18	Infrastrutturale Light		X		Comune	Comune	Miglioramento della qualità dello spazio stradale e urbano e delle condizioni di sicurezza per veicoli, ciclisti e pedoni	Infrastrutture e Patrimonio	■	
	Incremento dei servizi per la bicicletta (ciclo-officine, punti di riparo e di gonfiaggio delle ruote delle biciclette, ecc)	19	Gestionale		X		Comune	Comune	Riequilibrio modale della mobilità	Infrastrutture e Patrimonio	●	Installati punti riparo/gonfiaggio. Ciclo-officine già realizzate da privati.
	Posizionamento di ciclopoteggi protetti davanti alle attrezzature, ai servizi e in prossimità degli assi commerciali	20	Infrastrutturale Light		X		Comune	Comune	Riequilibrio modale della mobilità	Infrastrutture e Patrimonio	■	
	Posizionamento di bike box davanti alla stazione	21	Infrastrutturale Light		X		Comune	Comune	Riequilibrio modale della mobilità	Infrastrutture e Patrimonio	■	
	Interventi di traffic calming sulle strade del capoluogo	22	Infrastrutturale		X	X	Comune	Comune	Aumento della sicurezza della mobilità e delle infrastrutture	Infrastrutture e Patrimonio	●	Attuati interventi puntuali
2 Trasporto Pubblico e Mobilità Condivisa (12 misure)	Miglioramento dell'accessibilità per non vedenti delle fermate di viale Mazzini	23	Infrastrutturale Light	X			Comune	Comune START Romagna PM Rimini	Miglioramento della inclusione sociale	Infrastrutture e Patrimonio	■	
	PFTE per la realizzazione del TRC da Rimini Fiera a Santarcangelo	24	Amministrativa		X		Patrimonio Mobilità Provincia di Rimini P.M.R. s.r.l.	P.M.R. Comune di Santarcangelo Comune di Rimini	Miglioramento dell'integrazione tra lo sviluppo del sistema della mobilità e l'assetto e lo sviluppo del territorio (insediamenti residenziali e previsioni urbanistiche di poli attrattori commerciali, culturali, turistici)	Programmazione opere pubbliche e PNRR	■	Sottoscritto accordo con Rimini e Agenzia Mobilità per partecipare al bando. È stato candidato.
	Manifestazione di interesse per servizi di mobilità Bike sharing nel territorio comunale	25	Amministrativa		X		Comune	Comune	Aumentare le alternative di scelta modale e diffondere la cultura di una mobilità sostenibile tra i cittadini	Infrastrutture e Patrimonio	■	
	Manifestazione di interesse per servizi di mobilità Car sharing nel territorio comunale	26	Amministrativa		X		Comune	Comune	Aumentare le alternative di scelta modale e diffondere la cultura di una mobilità sostenibile tra i cittadini	Infrastrutture e Patrimonio	■	
	Manifestazione di interesse per implementazione di Car pooling	27	Amministrativa		X		Comune	Comune	Aumentare le alternative di scelta modale e diffondere la cultura di una mobilità sostenibile tra i cittadini	Infrastrutture e Patrimonio	■	
	Richiedere la possibilità di un abbonamento integrato tra i vari livelli (locale e sovralocale)	28	Gestionale		X		Comune	Comune RFI Start Romagna	Riduzione della spesa per la mobilità (connessa alla necessità di usare il veicolo privato)	Infrastrutture e Patrimonio	■	
	Rafforzare il miglioramento del servizio del trasporto pubblico verso il mare nella stagione estiva	29	Gestionale		X		Comune	Comune Start Romagna AMR	Miglioramento dell'integrazione tra lo sviluppo del sistema della mobilità e l'assetto e lo sviluppo del territorio (insediamenti residenziali e previsioni urbanistiche di poli attrattori commerciali, culturali, turistici)	Infrastrutture e Patrimonio	■	Presuppongono accordi/convenzioni con gestori

- Non avviata
- In avvio
- In corso
- Completata
- Sospesa / Rinviata

	Migliorare la visibilità del trasporto a chiamata esistente	30	Gestionale		X		Comune	Start Romagna	Aumentare le alternative di scelta modale e diffondere la cultura di una mobilità sostenibile tra i cittadini	Infrastrutture e Patrimonio	■	
	Richiedere l'uso di mezzi su gomma che permettano il trasporto di biciclette e che siano universalmente accessibili, sollecitando la definizione di policy di integrazione tra vettori dei diversi operatori	31	Amministrativa		X		Comune	Start Romagna	Miglioramento della accessibilità di persone e merci	Infrastrutture e Patrimonio	■	
	Realizzazione di nodi intermodali in corrispondenza delle fermate del TPL principali, con stalli riservati al car sharing, agli utenti del carpooling e dotati di rastrelliere, ecc.	32	Infrastrutturale		X		Comune	Comune Start Romagna PMR	Miglioramento della accessibilità di persone e merci	Infrastrutture e Patrimonio Urbanistica SIT	■	Attività che saranno disciplinate nel PUG (in fase di redazione)
	Manifestazione di interesse per una piattaforma integrata delle prenotazioni e del pagamento delle tariffe del TPL	33	Amministrativa		X	X	Comune	Comune Start Romagna PMR	Miglioramento della accessibilità di persone e merci	Infrastrutture e Patrimonio	■	
	Concorso di idee per la riqualificazione della stazione per migliorarne l'offerta di intermodalità	34	Amministrativa		X		Comune	Comune RFI	Miglioramento della accessibilità di persone e merci	Programmazione opere pubbliche e PNRR	●	Intervento eseguito direttamente da Amministrazione Comunale
3 Cultura della Mobilità Sostenibile (6 misure)	Diffusione di mappe Metro-Minuto sul territorio comunale	35	Infrastrutturale Light		X		Comune	Comune	Aumentare le alternative di scelta modale e diffondere la cultura di una mobilità sostenibile tra i cittadini	Infrastrutture e Patrimonio Urbanistica SIT Servizi Comunicazione	●	Città dei 15 minuti
	Installazione di Conta-bici	36	Infrastrutturale Light		X		Comune	Comune	Aumentare le alternative di scelta modale e diffondere la cultura di una mobilità sostenibile tra i cittadini	Infrastrutture e Patrimonio	■	
	Miglioramento comunicazione treno Santarcangelo FS-Rimini Fiera durante le grandi fiere	37	Comunicazione		X		Comune RFI	Comune RFI	Aumentare le alternative di scelta modale e diffondere la cultura di una mobilità sostenibile tra i cittadini	Infrastrutture e Patrimonio	■	
	Azioni coordinate di Mobility Management per gli spostamenti casa-lavoro dell'area produttiva di Santarcangelo	38	Gestionale		X		Comune	Comune Associazioni di Categoria	Aumentare le alternative di scelta modale e diffondere la cultura di una mobilità sostenibile tra i cittadini	Infrastrutture e Patrimonio	■	Propensione ad un avvio prossimo
	Azioni coordinate di Mobility Management scolastico per gli spostamenti casa-scuola (consolidamento del pedibus, introduzione del bicibus, di attività di sensibilizzazione con sistemi premiali e mediante l'uso di video e nuove tecnologie, organizzazione di uscite in bicicletta alla scoperta del territorio, ecc)	39	Gestionale		X		Comune	Comune Scuole	Aumentare le alternative di scelta modale e diffondere la cultura di una mobilità sostenibile tra i cittadini	Infrastrutture e Patrimonio	●	Continua il progetto Pedibus (ci sono 4 linee) - C'è un accordo con PL per progetto didattico di sicurezza stradale (scuola guida in Piazza Ganganelli)
	Redazione di un Piano ICT (Tecnologie per l'Informazione e la Comunicazione) e ITS (Sistemi Intelligenti di Trasporto)	40	Amministrativa		X		Comune	Comune AMR	Riduzione della congestione stradale	Infrastrutture e Patrimonio	■	
4 Trasporto Merci (8 misure)	Installazione di pack-stations/lockers in aree perimetrali alla zona centrale del capoluogo	41	Infrastrutturale Light		X		Comune	Comune Associazioni di Categoria	Miglioramento della accessibilità di persone e merci	Infrastrutture e Patrimonio	●	Sono già presenti su iniziativa di privati
	Creazione di transit point in prossimità dei parcheggi per consentire lo scarico e carico di merci e per lo scambio con le cargo-bike (parcheggio campana, parcheggio Francolini, parcheggio adiacente al Campo Sportivo).	42	Infrastrutturale Light		X		Comune	Comune Associazioni di Categoria	Miglioramento della accessibilità di persone e merci	Infrastrutture e Patrimonio	■	
	Servizio di Cargo Bike per la distribuzione/ritiro nell'ultimo miglio	43	Gestionale		X		Comune	Comune Associazioni di Categoria	Riduzione della congestione stradale	Infrastrutture e Patrimonio	■	
	Gestione e regolamentazione degli ingressi dei mezzi di logistica nell'area centrale del capoluogo, sia dal punto di vista degli orari di consegna sia in base alle caratteristiche missive dei veicoli privilegiando fasce orarie di morbida	44	Gestionale		X		Comune	Comune Polizia Locale (Unione dei Comuni) MIT	Riduzione della congestione stradale	Viabilità	●	C'è un limite di portata già esistente. Nuovo regolamento ZTL in fase di redazione.
	Incentivi per i veicoli poco inquinanti e la decarbonizzazione del parco merci	45	Amministrativa			X	Comune Regione	Comune Regione	Miglioramento della qualità dell'aria	Viabilità	●	Parzialmente realizzato tramite adesione al progetto "Move-In"
	Ottimizzazione dei piazzali di carico e scarico attraverso videosorveglianza e sistemi di prenotazione del piazzale	46	Gestionale			X	Comune	Comune	Riduzione della congestione stradale	Viabilità	●	Parzialmente realizzata, tramite ordinanza (temporaneo per esecuzione cantieri). Esclusa videosorveglianza e sistema di prenotazione.
	Studio di fattibilità per la realizzazione di un asse stradale al fine di scaricare il capoluogo dal traffico pesante diretto al casello autostradale e all'area produttiva.	47	Amministrativa			X	ANAS	Comune Comune di Rimini Provincia Regione ANAS	Miglioramento dell'integrazione tra lo sviluppo del sistema della mobilità e l'assetto e lo sviluppo del territorio (insediamenti residenziali e previsioni urbanistiche di poli attrattori commerciali, culturali, turistici)	Programmazione opere pubbliche e PNRR Urbanistica SIT	■	Previsioni urbanistiche sovraordinate
Studio di fattibilità per la realizzazione di un Area di Logistica di Prossimità (simile ai CDU) per la distribuzione e consegna dei prodotti freschi.	48	Amministrativa			X	Comune	Comune	Miglioramento della accessibilità di persone e merci	Programmazione opere pubbliche e PNRR	■		
5 Trasporto Privato (18 misure)	Messa in sicurezza del cavalcavia ferroviario di via P. Tosi	49	Infrastrutturale Light	X			Comune	Comune	Aumento della sicurezza della mobilità e delle infrastrutture	Programmazione opere pubbliche e PNRR	●	
	Lavori di messa in sicurezza dell'incrocio fra la via Padre Tosi, la via Antica Emilia e la S.P. 136 "Santarcangelo Mare" mediante la realizzazione di nuova rotonda stradale	50	Infrastrutturale	X			Comune di Santarcangelo Comune di Rimini Provincia di RN	Comune di Santarcangelo Comune di Rimini Provincia di RN	Riduzione della congestione stradale	Programmazione opere pubbliche e PNRR	●	
	Completamento e messa in sicurezza della rotonda provvisoria posta all'intersezione tra la SS9 – via Costa – SP13bis	51	Infrastrutturale	X			Comune / Soggetto privato lottizzante	Comune Provincia ANAS	Riduzione della congestione stradale	Programmazione opere pubbliche e PNRR Urbanistica SIT	●	Le condizioni attuali fanno sì che la rotonda ad oggi assolva alla funzione e ai principi di sicurezza.
	Installazione varchi della ZTL con controllo elettronico in uscita	52	Infrastrutturale Light	X			Comune	Comune Polizia Locale (Unione dei Comuni) MIT	Riduzione della congestione stradale	Viabilità	●	Nuovo regolamento in fase di approvazione
	PFTE per ampliamento del numero degli stalli di sosta nell'area del parcheggio Francolini	53	Amministrativa		X		Comune	Comune	Miglioramento della accessibilità di persone e merci	Programmazione opere pubbliche e PNRR	■	
	Realizzazione di nuovo parcheggio nell'area Ex Corderie	54	Infrastrutturale		X		Comune / Soggetto privato lottizzante	Comune	Miglioramento della accessibilità di persone e merci	Urbanistica SIT	●	Permesso rilasciato
	Completamento della rotonda tra via Costa e via Emilia SS9	55	Infrastrutturale		X		Comune / Soggetto privato lottizzante	Comune ANAS	Aumento della sicurezza della mobilità e delle infrastrutture	Urbanistica SIT	●	E' in avvio la rotonda tra SS9 e Via Santarcangelo Bellaria
	Realizzazione del tratto stradale tra via Nuvolari e la via Emilia, e via Santarcangelo-Bellaria e via Andrea Costa	56	Infrastrutturale		X		Comune / Soggetto privato lottizzante	Comune	Riduzione della congestione stradale	Urbanistica SIT	●	1 PdC rilasciato, 1 di prossima approvazione
	Realizzazione degli assi viari nella frazione di San vito di collegamento tra la via Vecchia Emilia (con rotonda all'incrocio), Via Don Sturzo e via Brodolini	57	Infrastrutturale		X		Comune / Soggetto privato lottizzante	Comune	Riduzione della congestione stradale	Urbanistica SIT	●	PdC rilasciato
	Realizzazione della strada di collegamento tra il parcheggio del Campo sportivo e via Piave	58	Infrastrutturale		X		Comune / Soggetto privato lottizzante	Comune	Riduzione della congestione stradale	Urbanistica SIT	●	PdC rilasciato
	Diffusione della rete di colonnine di ricarica per veicoli elettrici sul territorio comunale e graduale rinnovo del parco auto di servizio dell'amministrazione	59	Infrastrutturale Light		X		Comune	Comune	Miglioramento della qualità dell'aria	Infrastrutture e Patrimonio	●	Il numero delle colonnine installate è già adeguato rispetto alla dotazione minima

Riduzione del numero delle categorie di permessi per l'accesso alla ZTL	60	Gestionale		X		Comune	Comune / Polizia Locale (Unione dei Comuni) / MIT	Riduzione della congestione stradale	Viabilità		Emanata ordinanza - Da conciliare con il nuovo regolamento di circolazione
Predisposizione dell'indirizzamento degli utenti ai parcheggi gratuiti mediante segnaletica e sistemi ITS	61	Infrastrutturale Light		X		Comune	Comune	Miglioramento della accessibilità di persone e merci	Viabilità		
Estensione della ZTL in via Garibaldi tratto davanti a Piazza Ganganelli, via A. Faini, Piazza Marini e strade adiacenti	62	Infrastrutturale Light		X		Comune	Comune	Riduzione della congestione stradale	Viabilità		Estensione ZTL Parziale (solo Via A. Faini)
Estensione della ZTL in via Andrea Costa fino a via Ugo Braschi, via D. Felici fino all'ingresso al parcheggio Francolini, in via Garibaldi fino a via Minzoni	63	Infrastrutturale Light			X	Comune	Comune	Riduzione della congestione stradale	Viabilità		Misura da rimodulare in fase di aggiornamento del PUMS
Interventi di traffic calming nel capoluogo con riorganizzazione della sosta su strada	64	Infrastrutturale		X	X	Comune	Comune	Aumento della sicurezza della mobilità e delle infrastrutture	Viabilità		In progettazione. Attuati interventi puntuali
Divieto di sosta (ma non di transito e fermata) nel centro storico alto (ZTL Zona C)	65	Gestionale		X	X	Comune	Comune	Riduzione della congestione stradale	Viabilità		
Istituzione di sensi unici di marcia nella viabilità minore del capoluogo	66	Gestionale		X	X	Comune	Comune	Riduzione della congestione stradale	Viabilità		Già realizzati alcuni interventi puntuali
			15	46	11						