

Pratica n°

3574/2039

Disegnato



Controllato

**Pirani M.
Baldanza S.**

Disegno n°

3574/2039 VPE Rev1

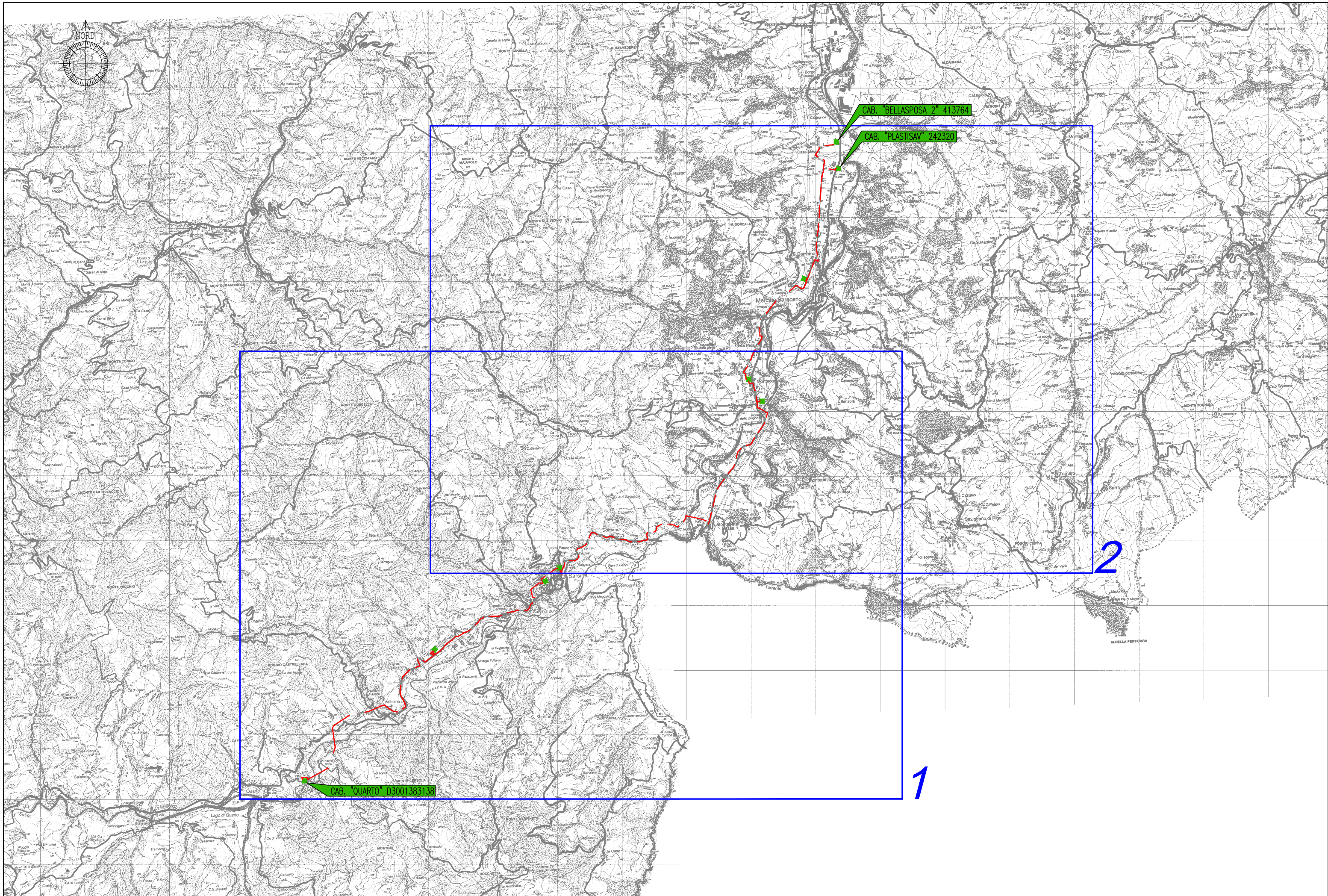
Impianto elettrico a 15 kV soggetto ad autorizzazione, ai sensi della L.R. 10/93 e s.m.i. denominato:

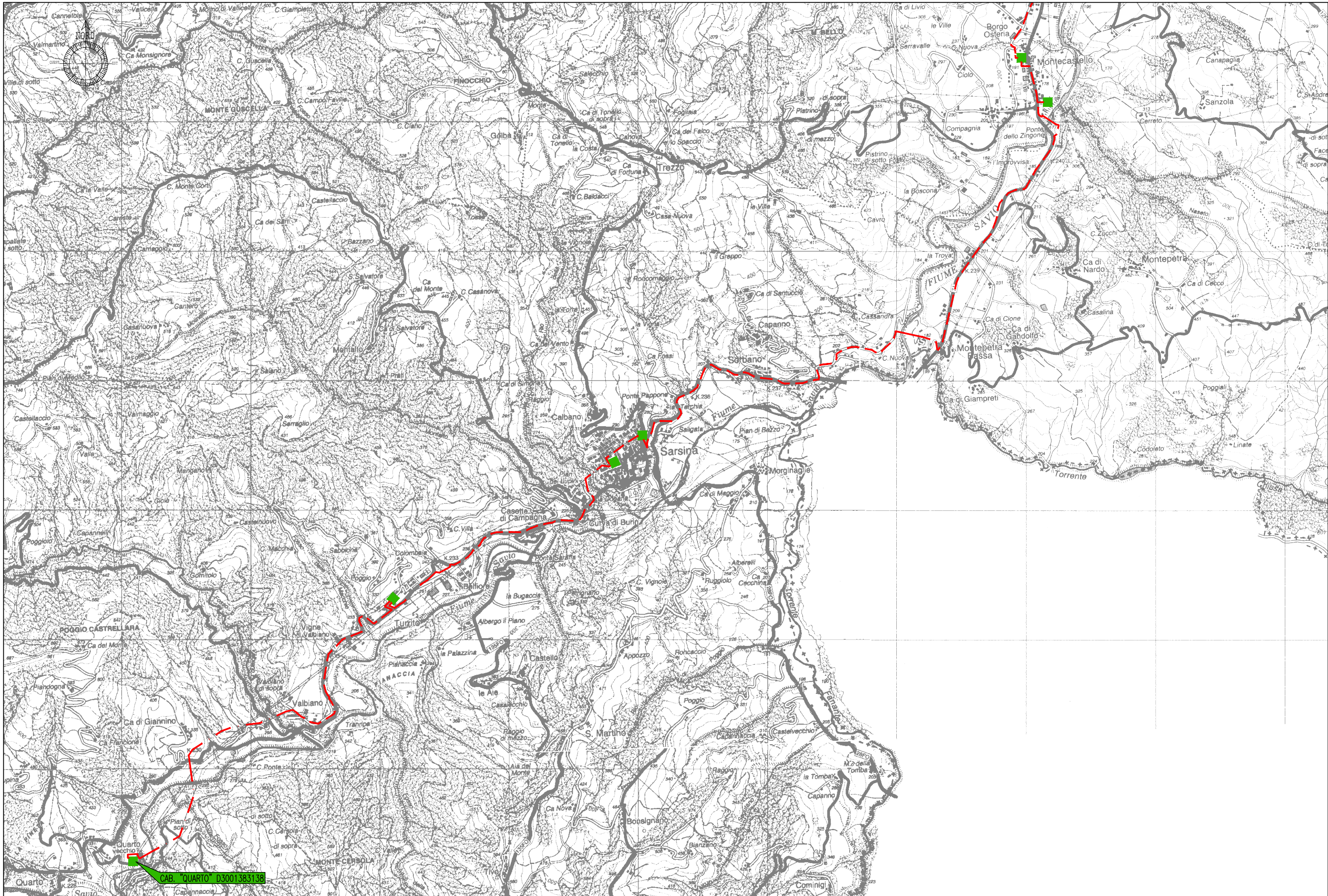
Costruzione nuova linea elettrica dorsale a 15 kV denominata "PLASTIC" in cavo ad elica visibile sotterraneo ed aereo nella tratta compresa fra la Cabina Primaria esistente denominata "QUARTO" e le Cabine Secondarie esistenti "PLASTISAVIO" e "BELLASPOSA2".

Comuni interessati: Sarsina, Sogliano al Rubicone, Mercato Saraceno
 Provincia di Forlì-Cesena

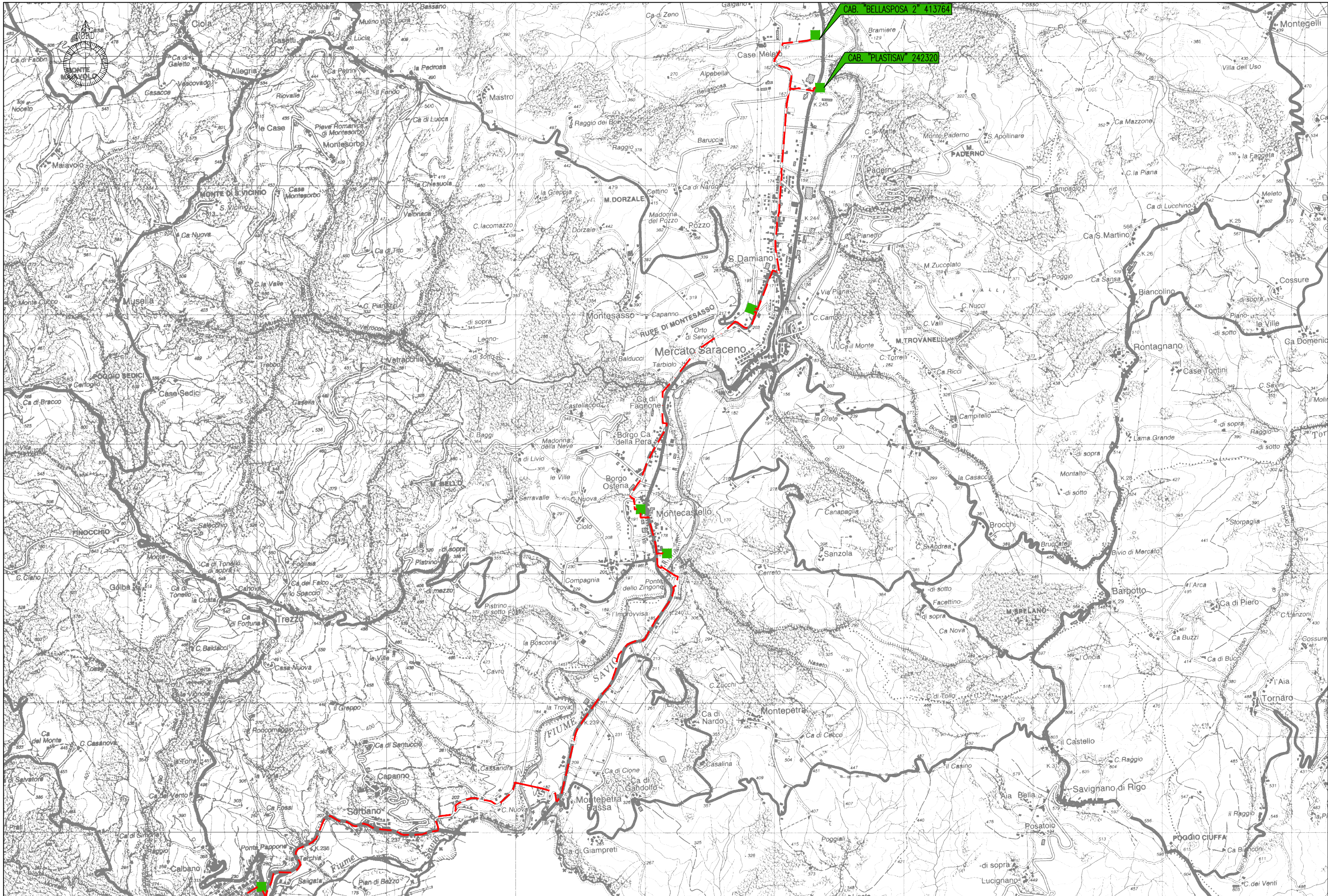
LEGENDA

	Linee a 15 kV	Linee ad eliche visibili a 15 kV		Sostegno		Cabine elettriche		Localizzazione dell'area interessata	N. Proprietà
	Linea aerea in conduttori nudi	Cavo aereo elicord	Cavo sotterraneo	Palo	Traliccio	su palo	in muratura o prefabbricate		
Esistente									
In progetto									
Da demolire									

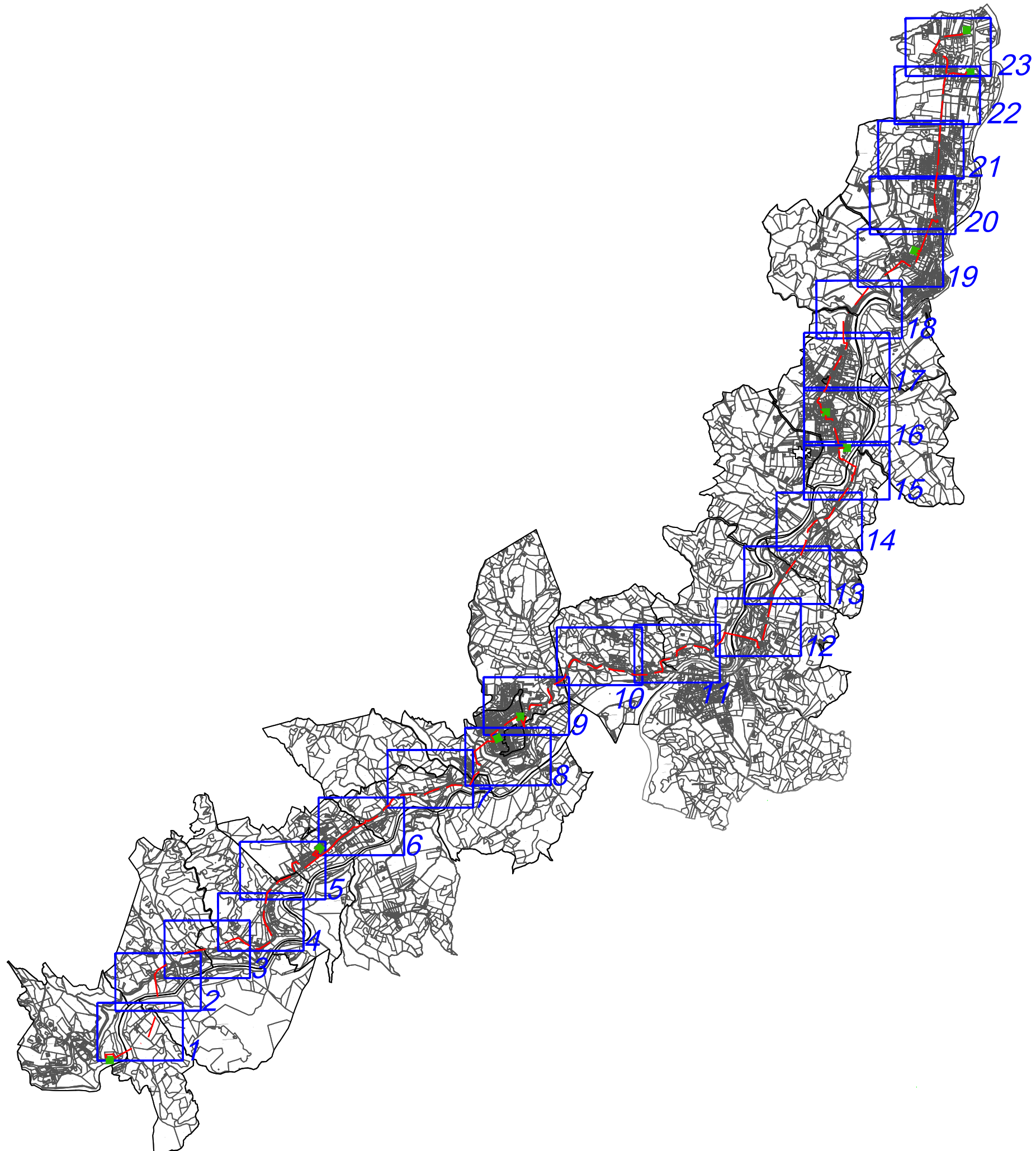
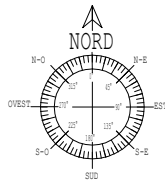




IGM TAVOLA 1 - Planimetria Scala 1:25.000 - 266 NO-266 NE-266 SO



IGM TAVOLA 2 - Planimetria Scala 1:25.000 - 266 NO-266 NE-266 SO



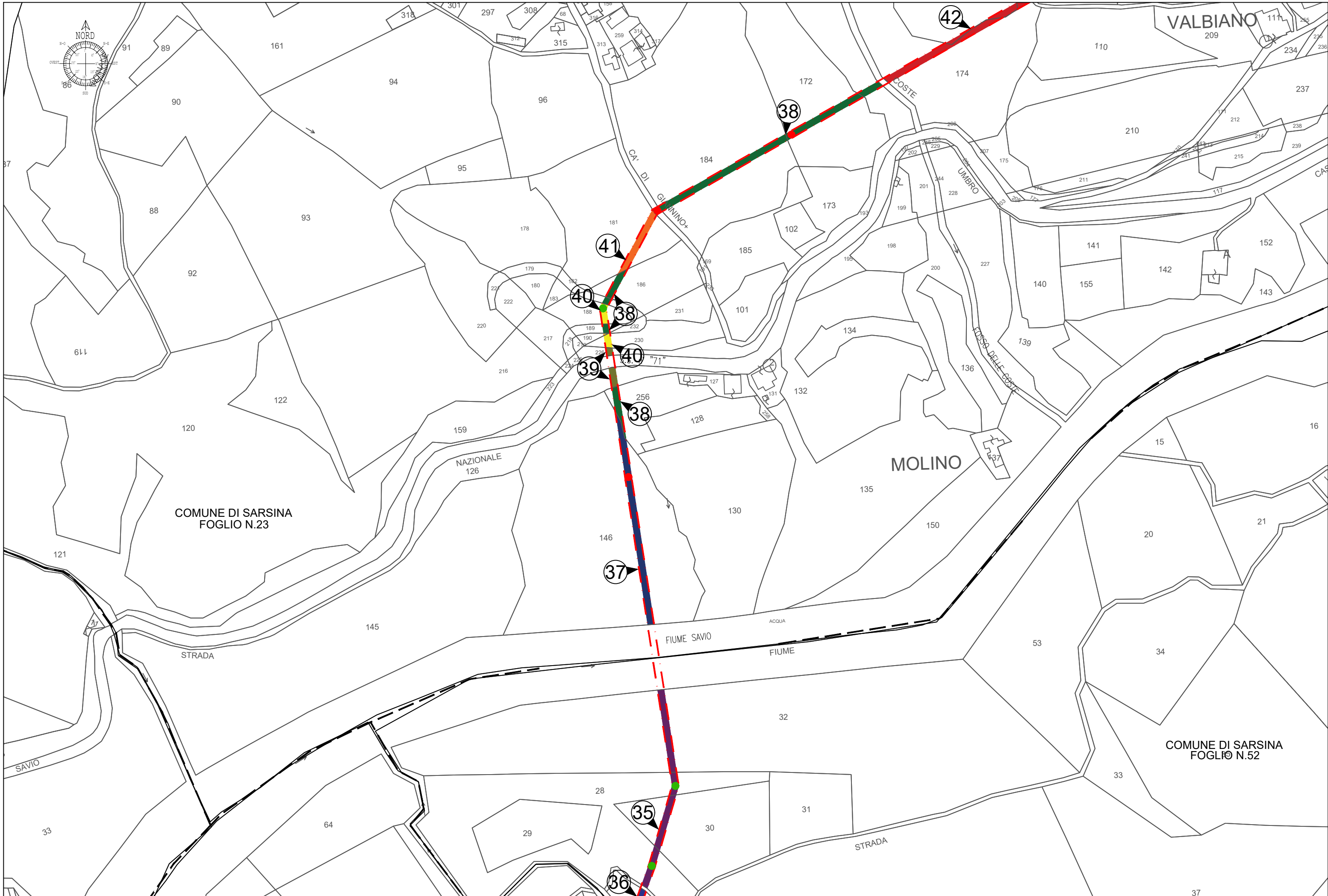


TAVOLA 2 - Comune di Sarsina e Sorbano (FC) - Scala 1:2.000

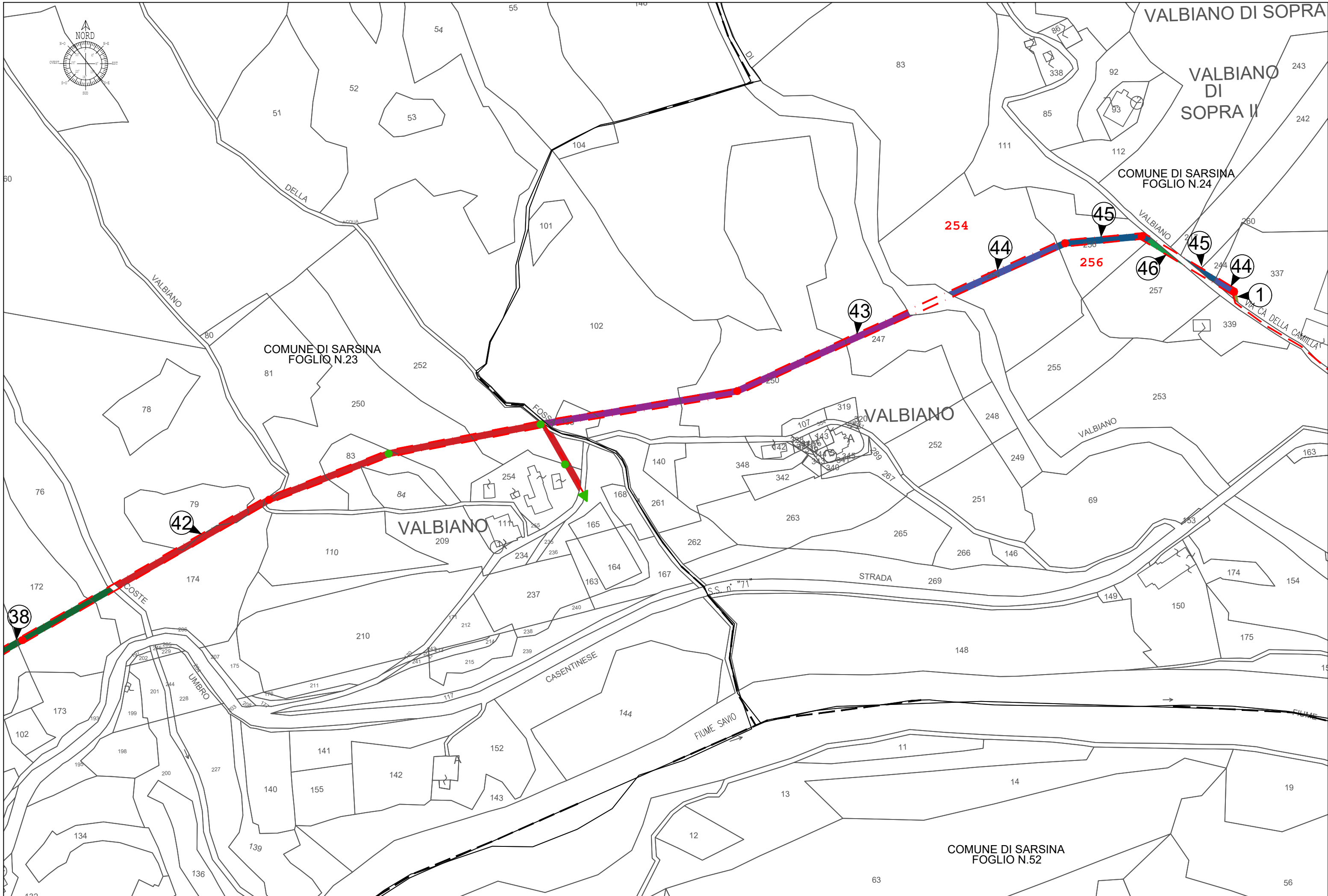


TAVOLA 3 - Comune di Sarsina (FC) - Scala 1:2.000

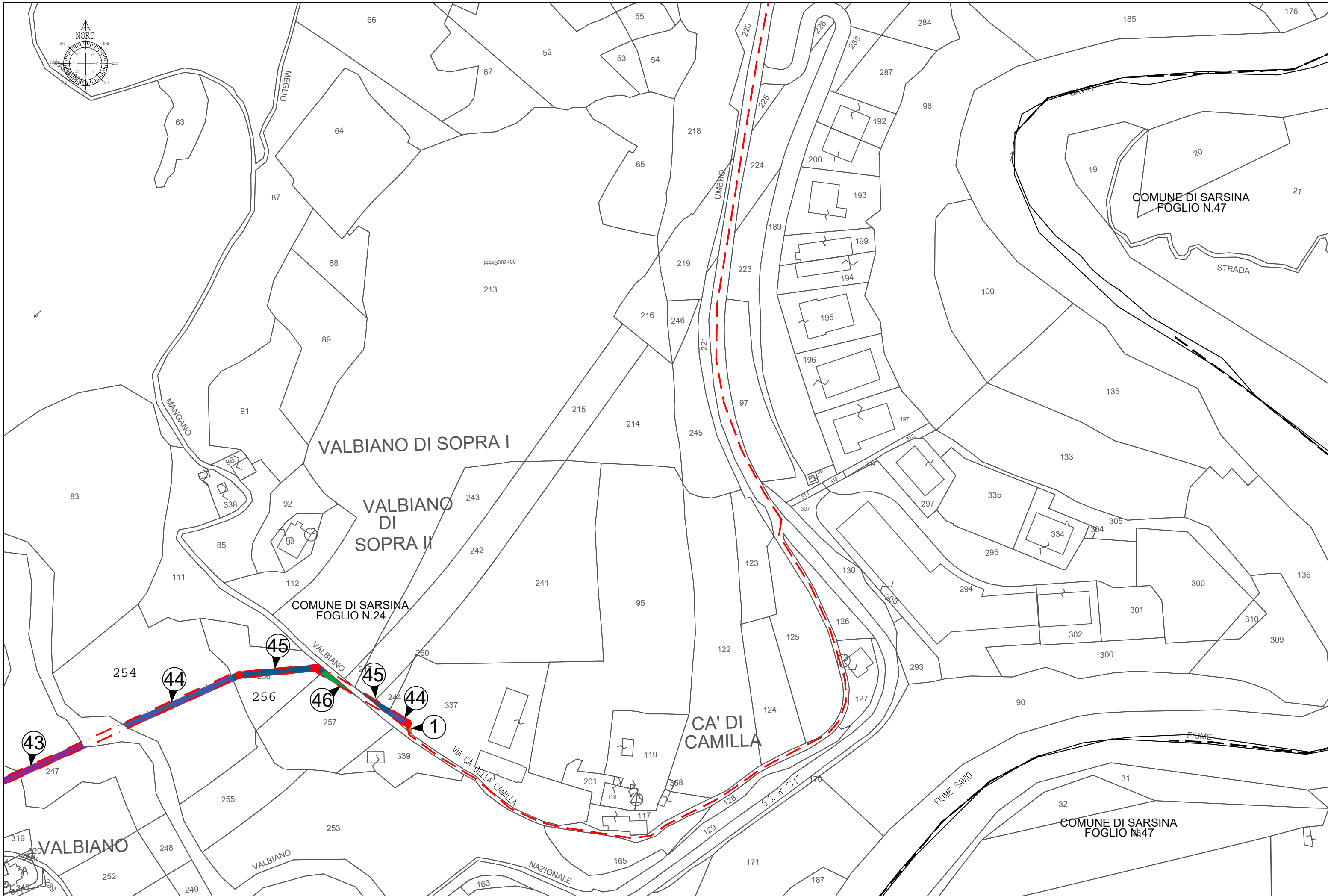
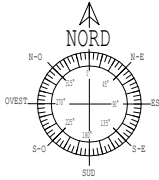


TAVOLA 4 - Comune di Sarsina e Sorbano (FC) - Scala 1:2.000



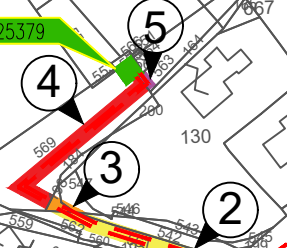
COMUNE DI SARSINA
FOGLIO N.41

COMUNE DI SARSINA
FOGLIO N.24

VIGNE DI VALBIANO

COMUNE DI SARSINA
FOGLIO N.47

CAR. "TURRITO" N° 625.379



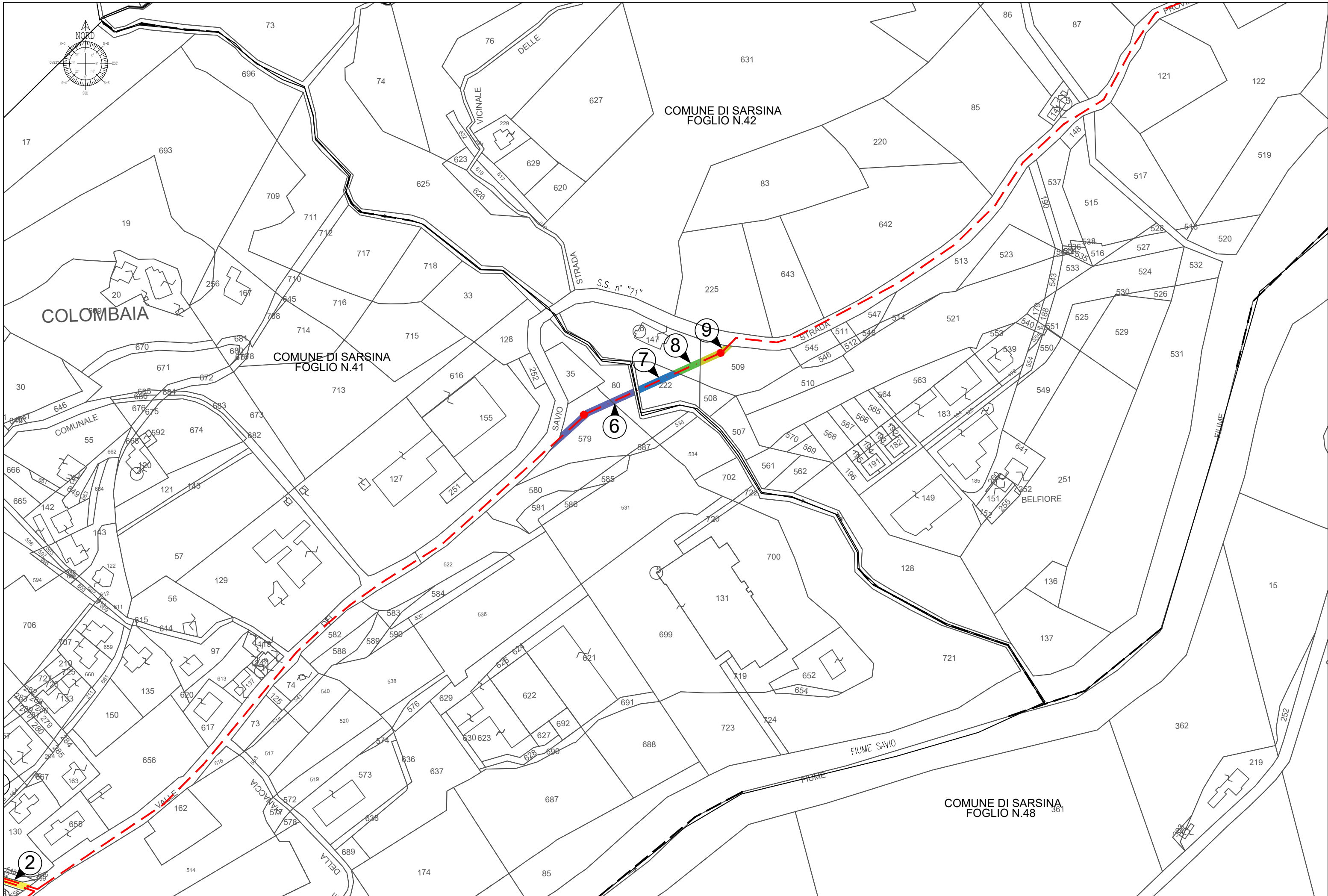


TAVOLA 6 - Comune di Sarsina (FC) - Scala 1:2.000

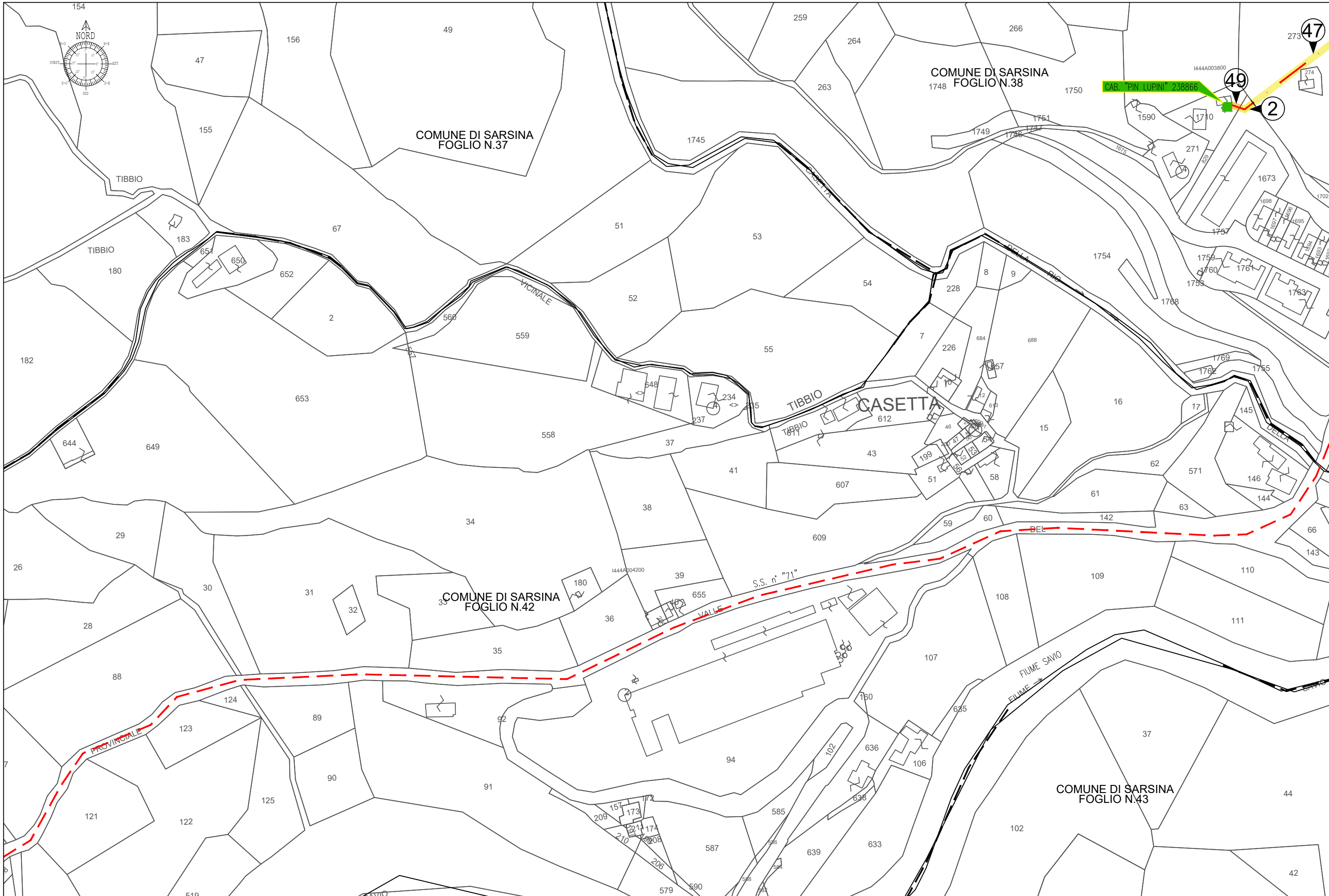


TAVOLA 7 - Comune di Sarsina (FC) - Scala 1:2.000

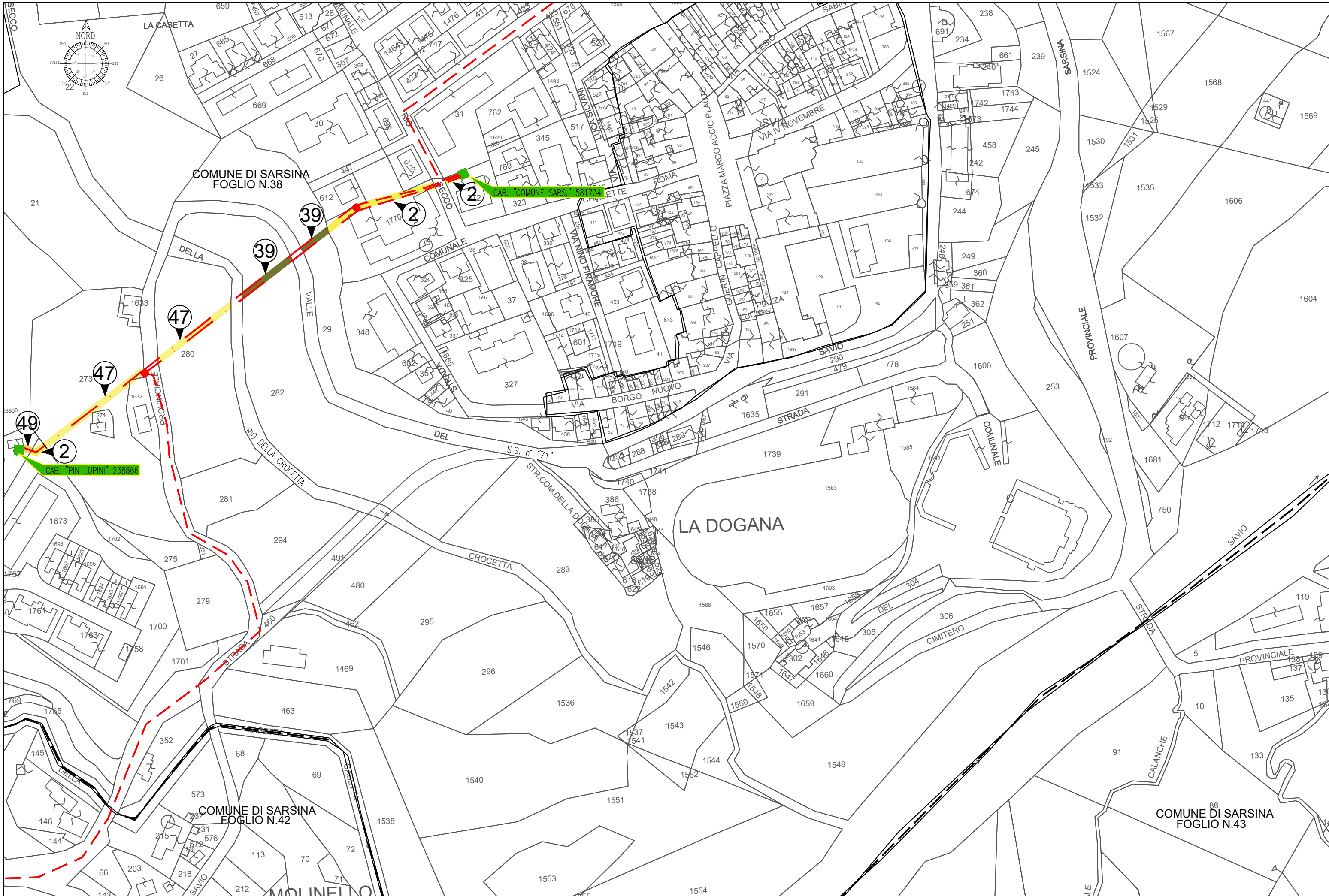


TAVOLA 8 - Comune di Sarsina (FC) - Scala 1:2.000

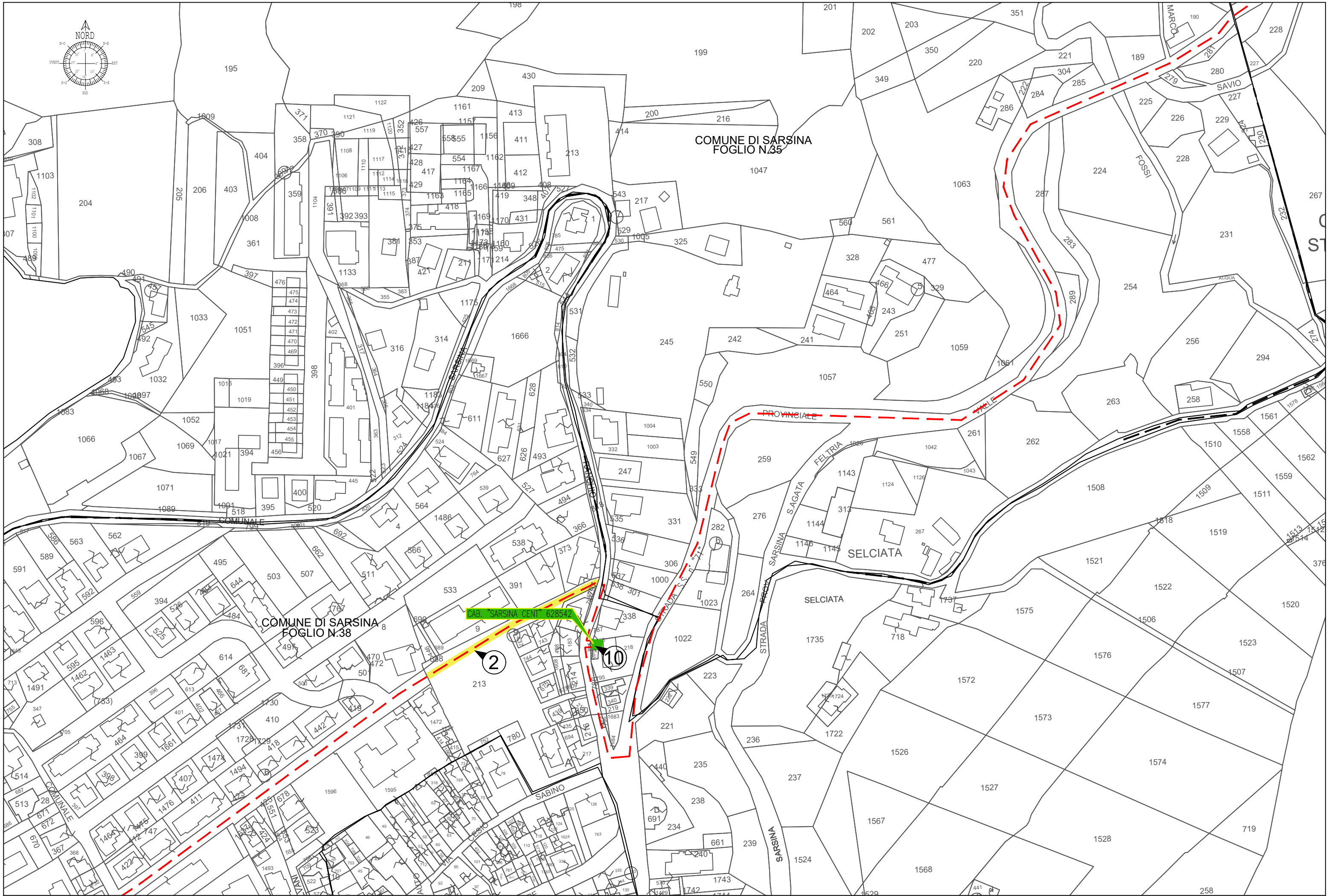
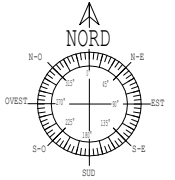


TAVOLA 9 - Comune di Sarsina (FC) - Scala 1:2.000

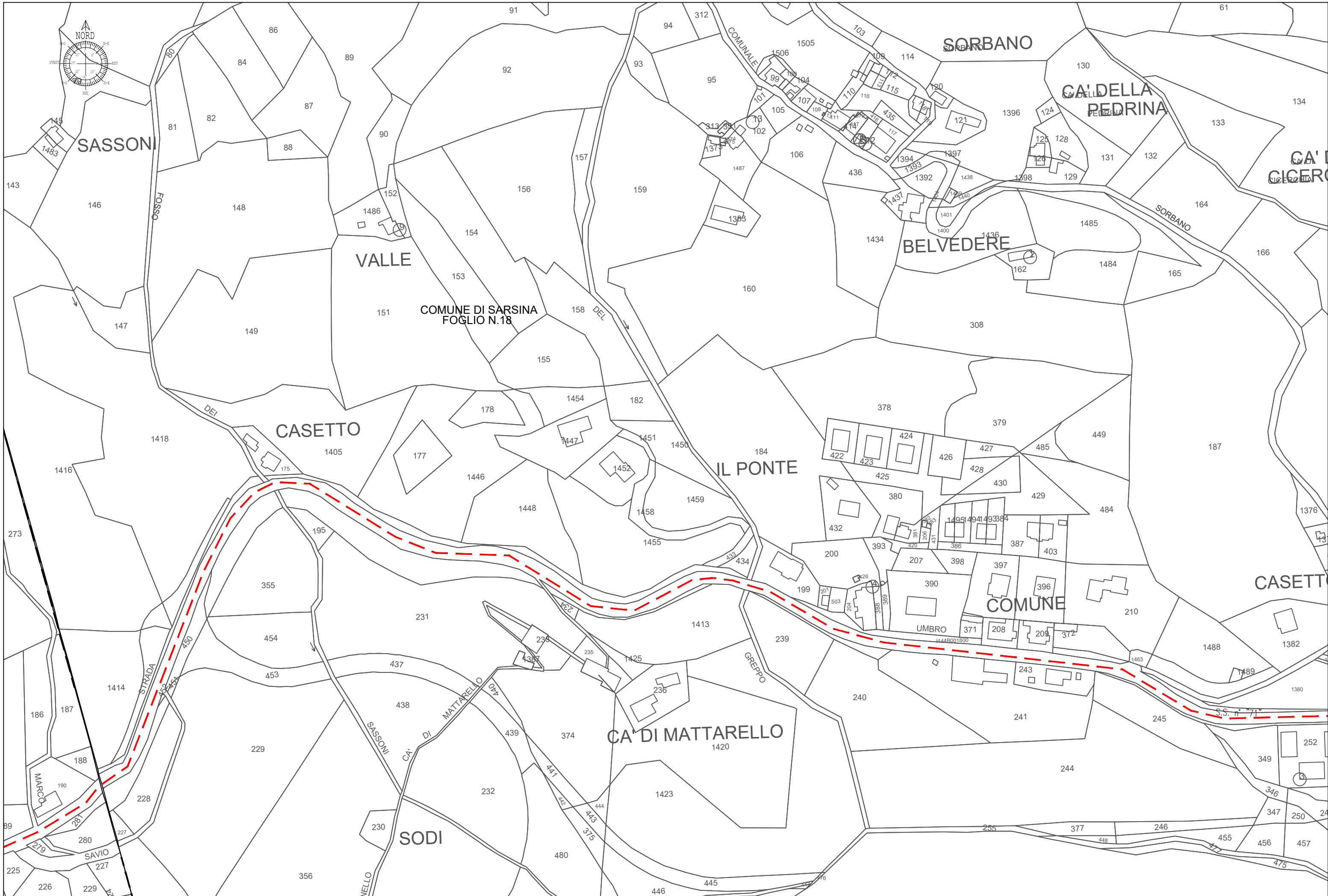
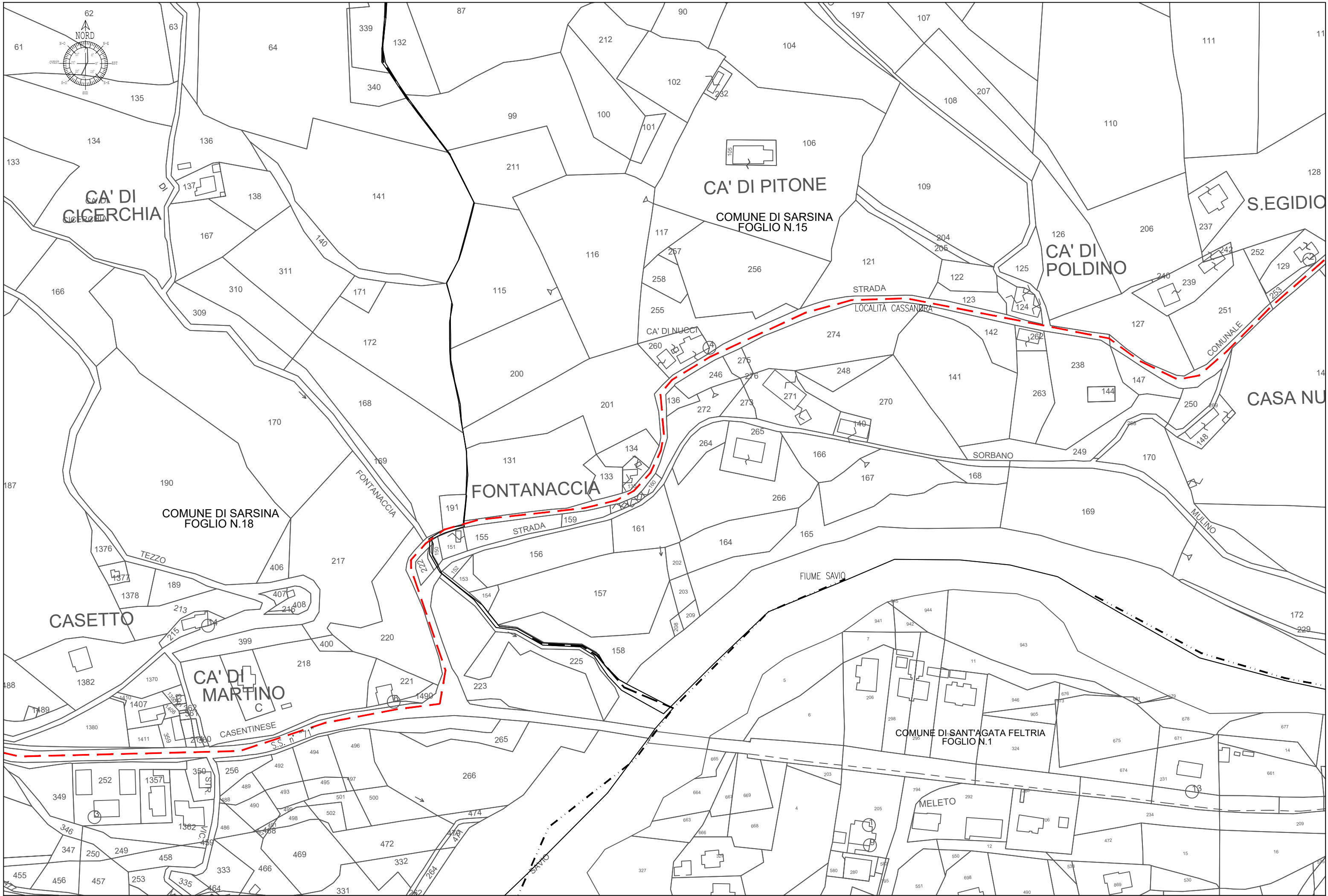


TAVOLA 10 - Comune di Sarsina (FC) - Scala 1:2.000



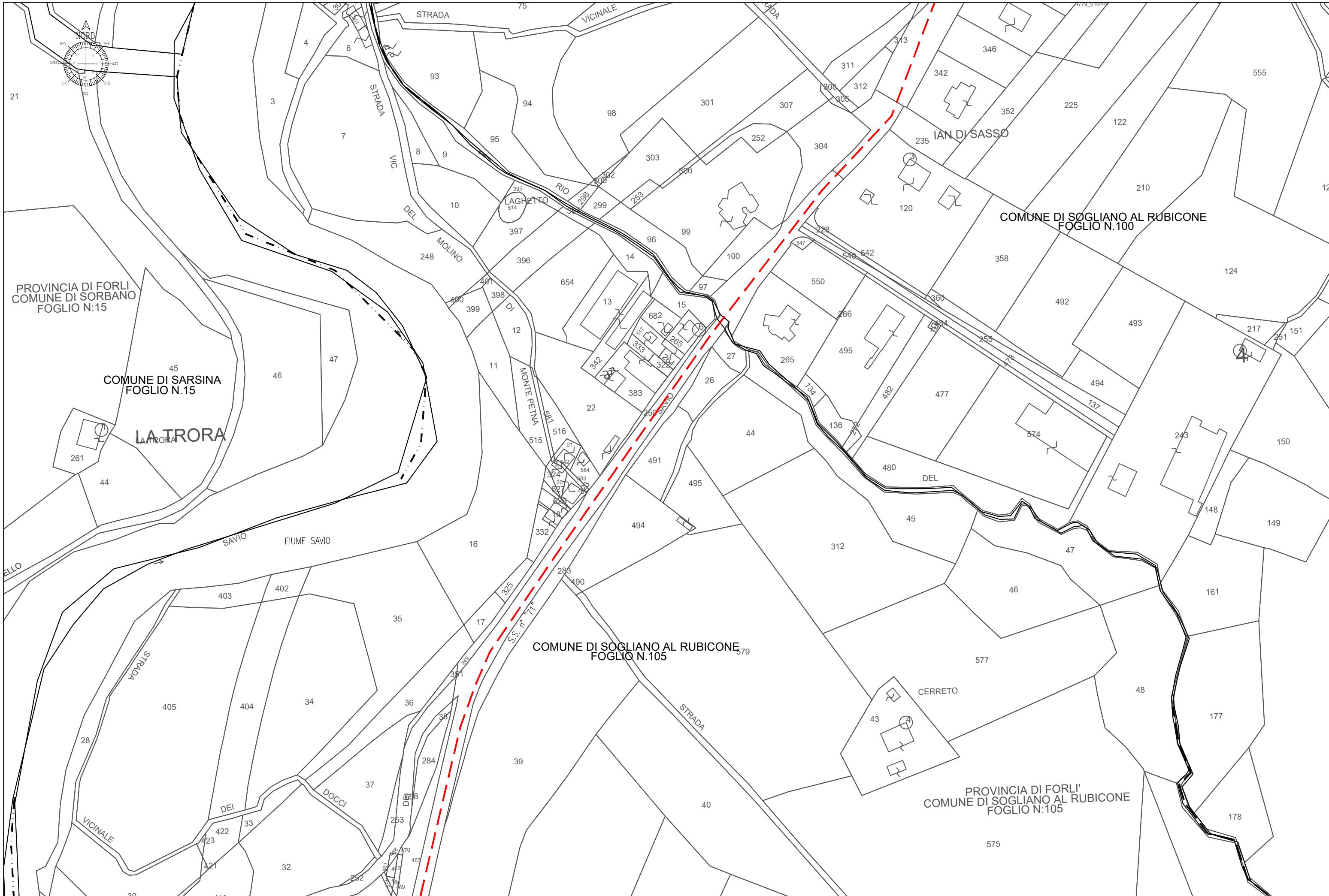
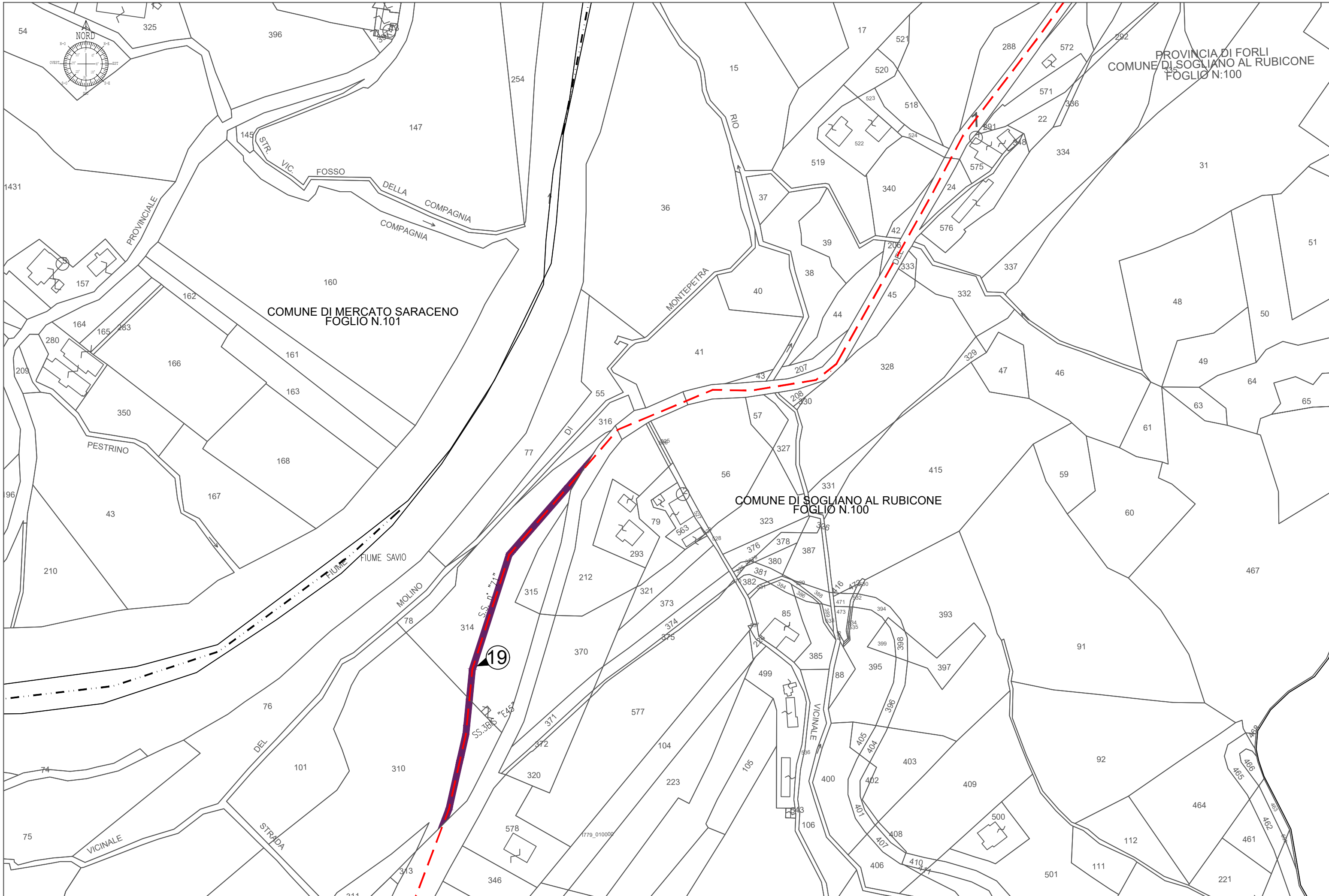


TAVOLA 13 - Comune di Sogliano al Rubicone (FC) - Scala 1:2.000



PROVINCIA DI FORLÌ
COMUNE DI SOGLIANO AL RUBICONE
FOLGIO N.100

COMUNE DI MERCATO SARACENO
FOLGIO N.101

COMUNE DI SOGLIANO AL RUBICONE
FOLGIO N.100

TAVOLA 14 - Comune di Sarsina (FC) - Scala 1:2.000

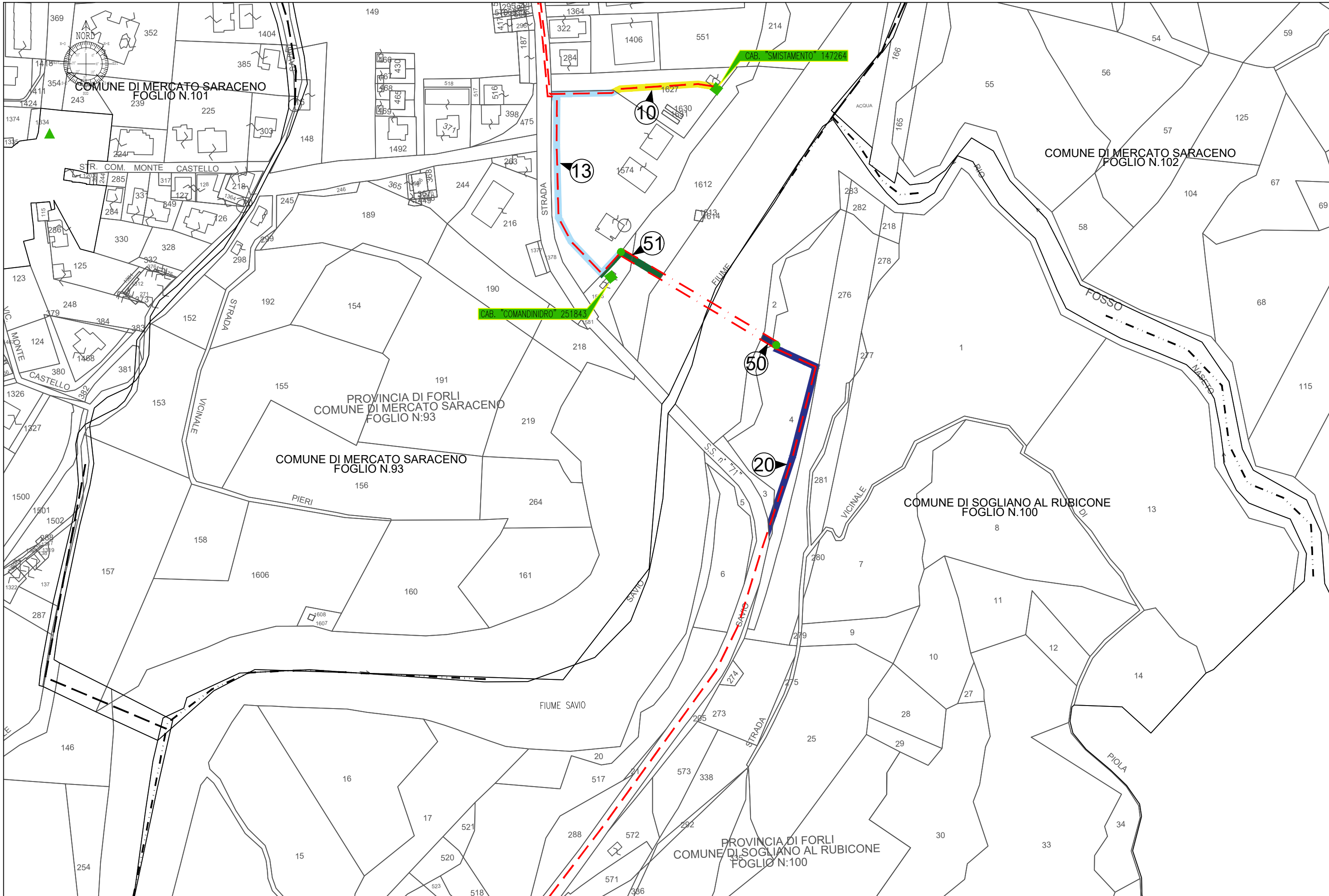
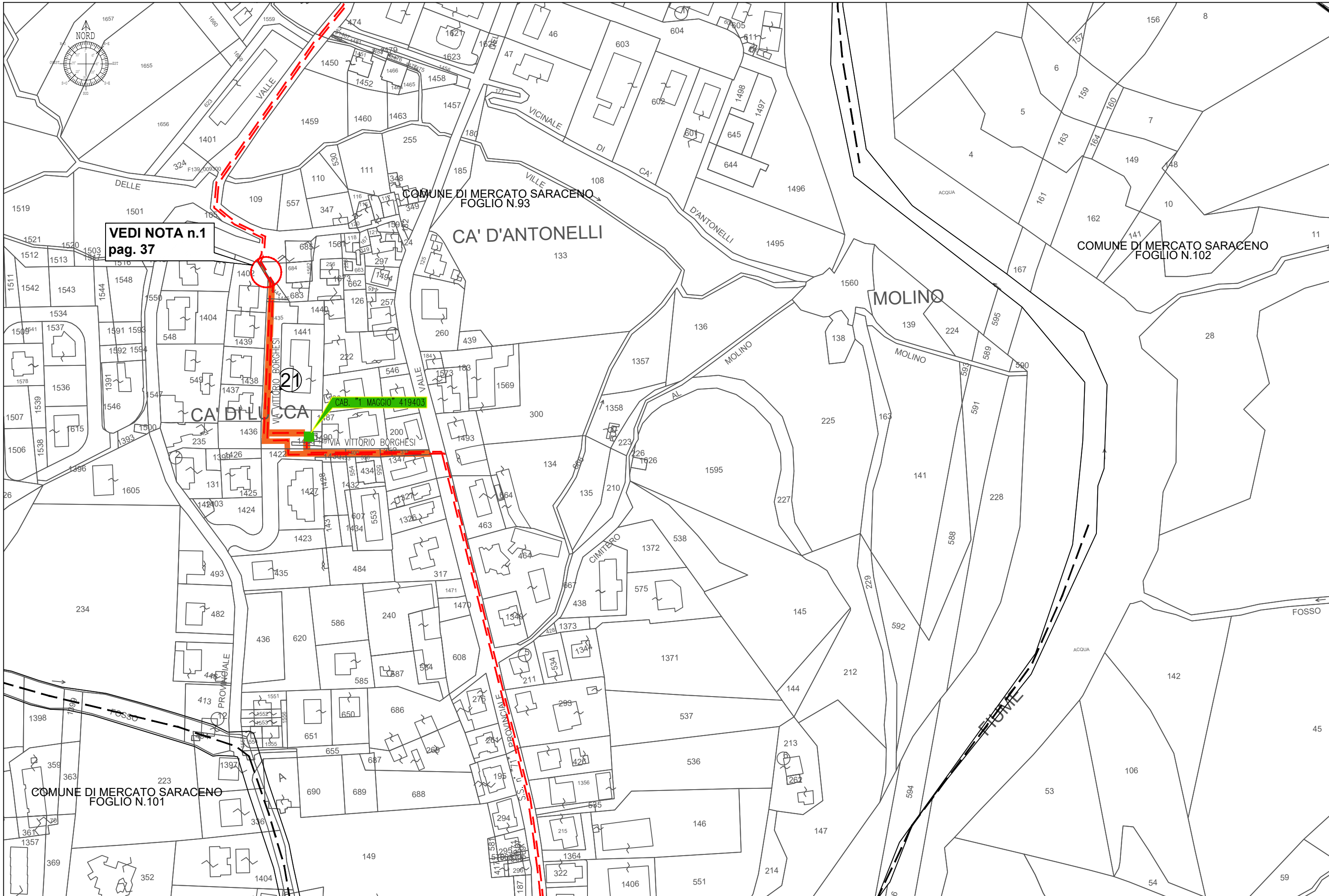


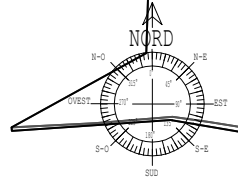
TAVOLA 15 - Comune di Sogliano al Rubicone (FC) - Scala 1:2.000



**VEDI NOTA n.1
pag. 37**

21

CAB. "1 MAGGIO" 419403



23

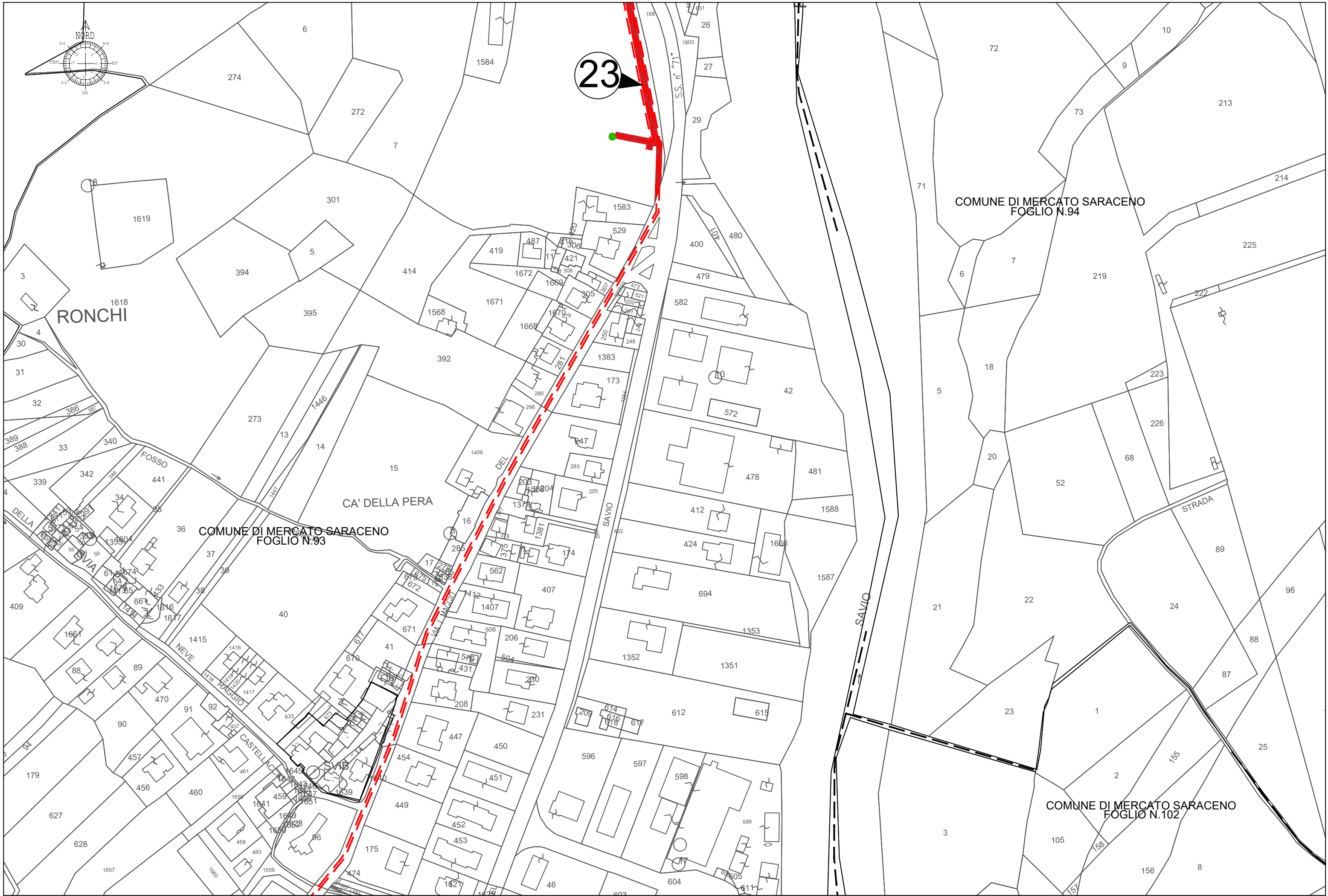


TAVOLA 17 - Comune di Mercato Saraceno (FC) - Scala 1:2.000

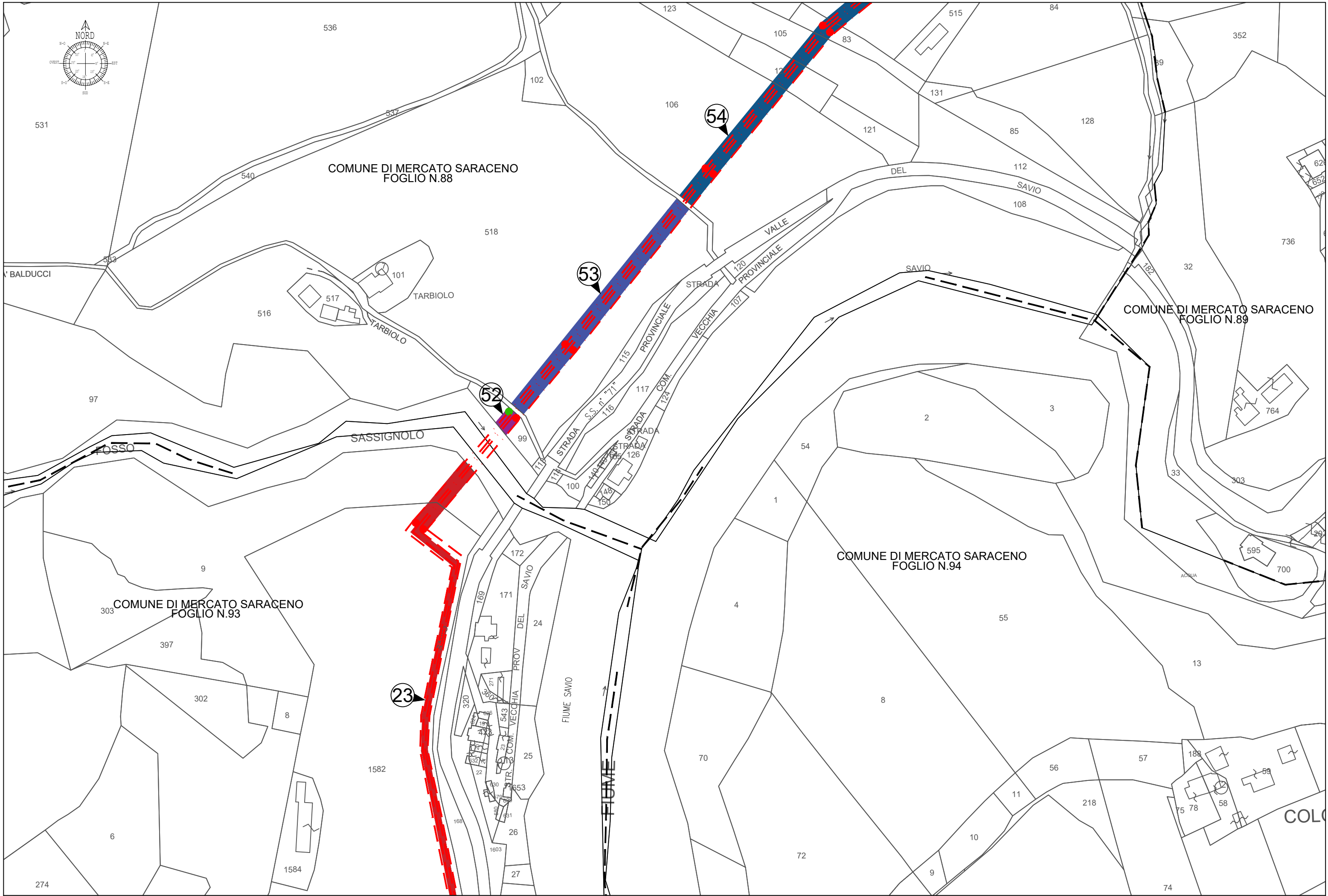
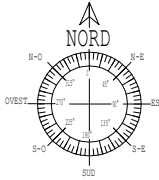


TAVOLA 18 - Comune di Mercato Saraceno (FC) - Scala 1:2.000

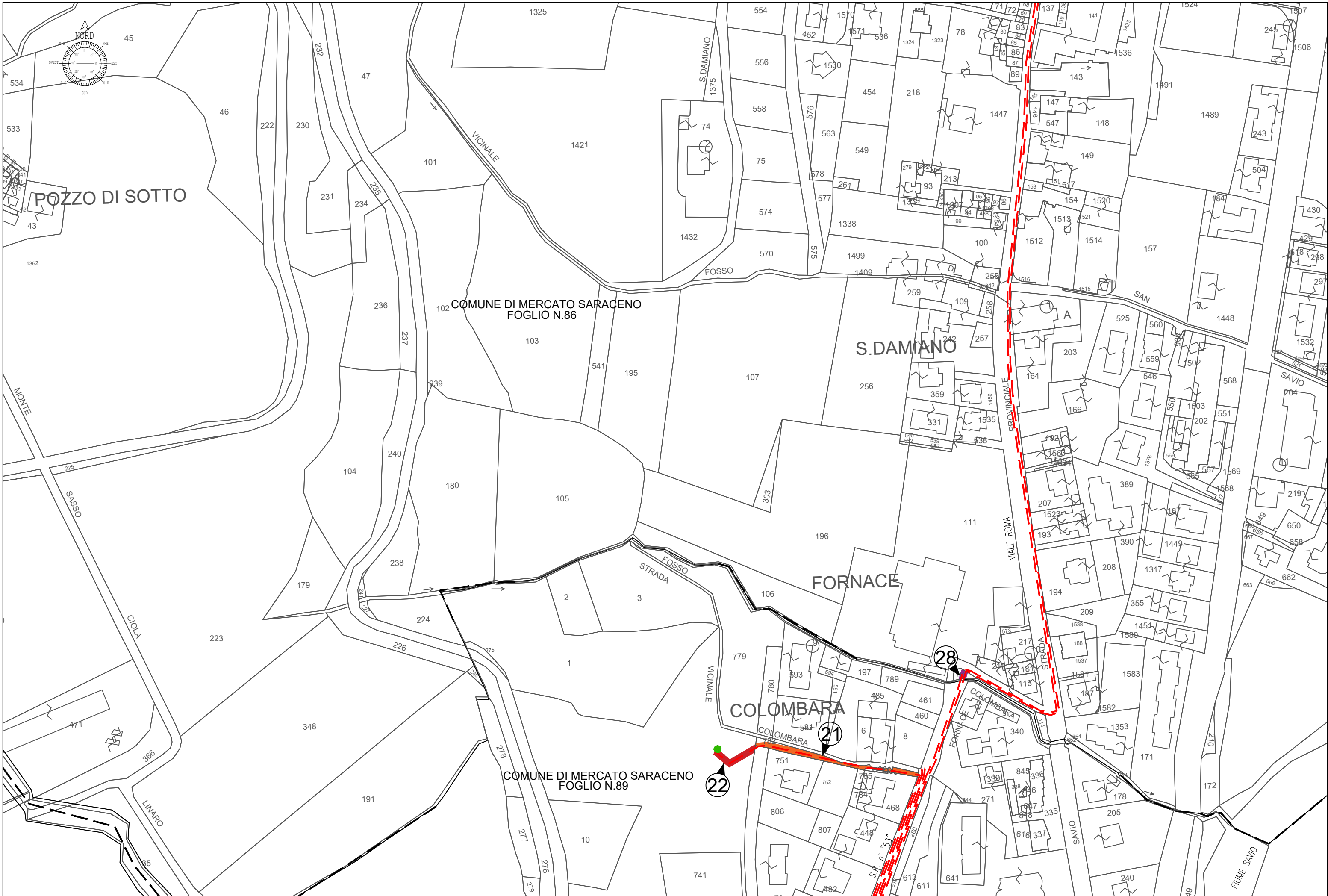


TAVOLA 20 - Comune di Mercato Saraceno (FC) - Scala 1:2.000

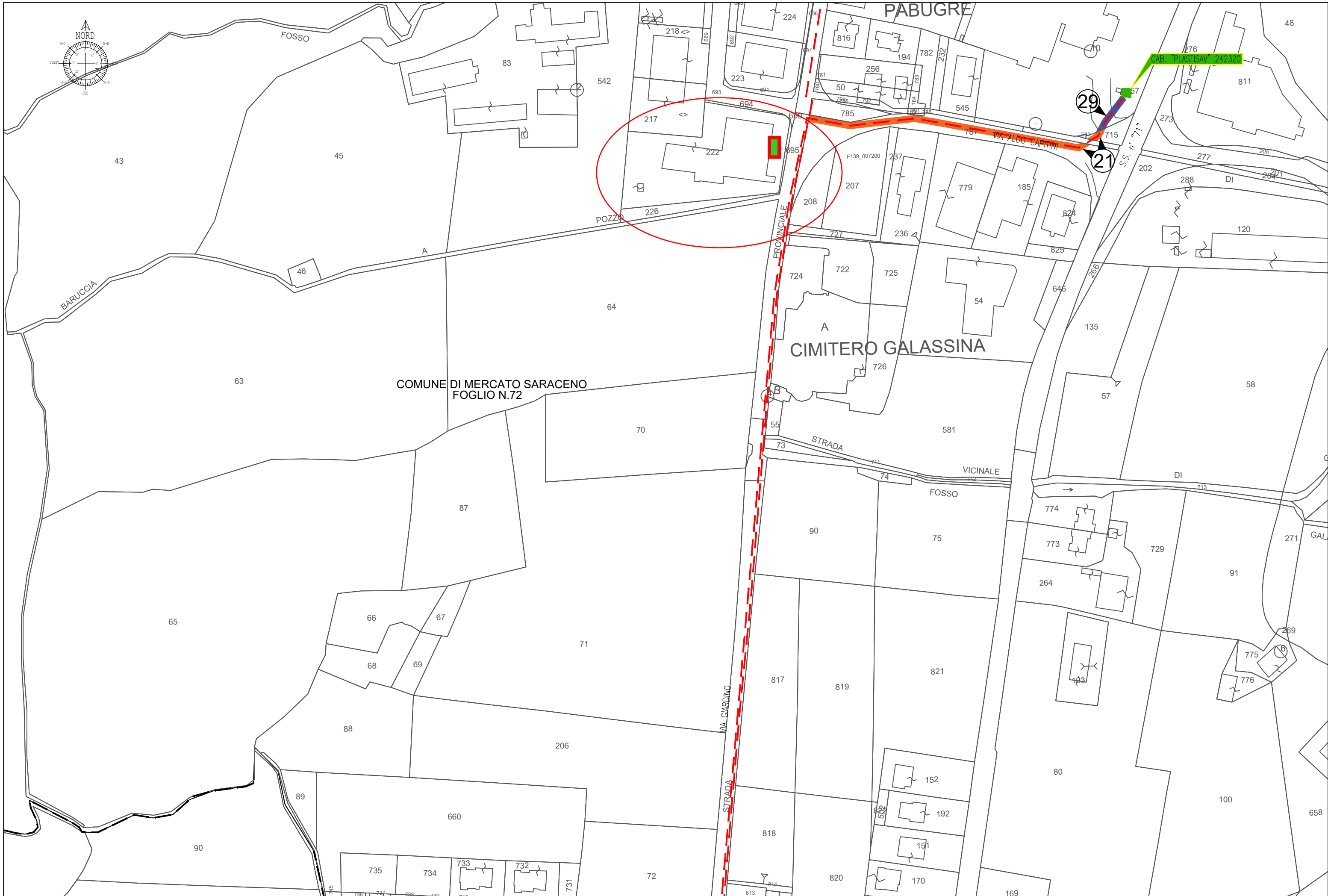


TAVOLA 22 - Comune di Mercato Saraceno (FC) - Scala 1:2.000

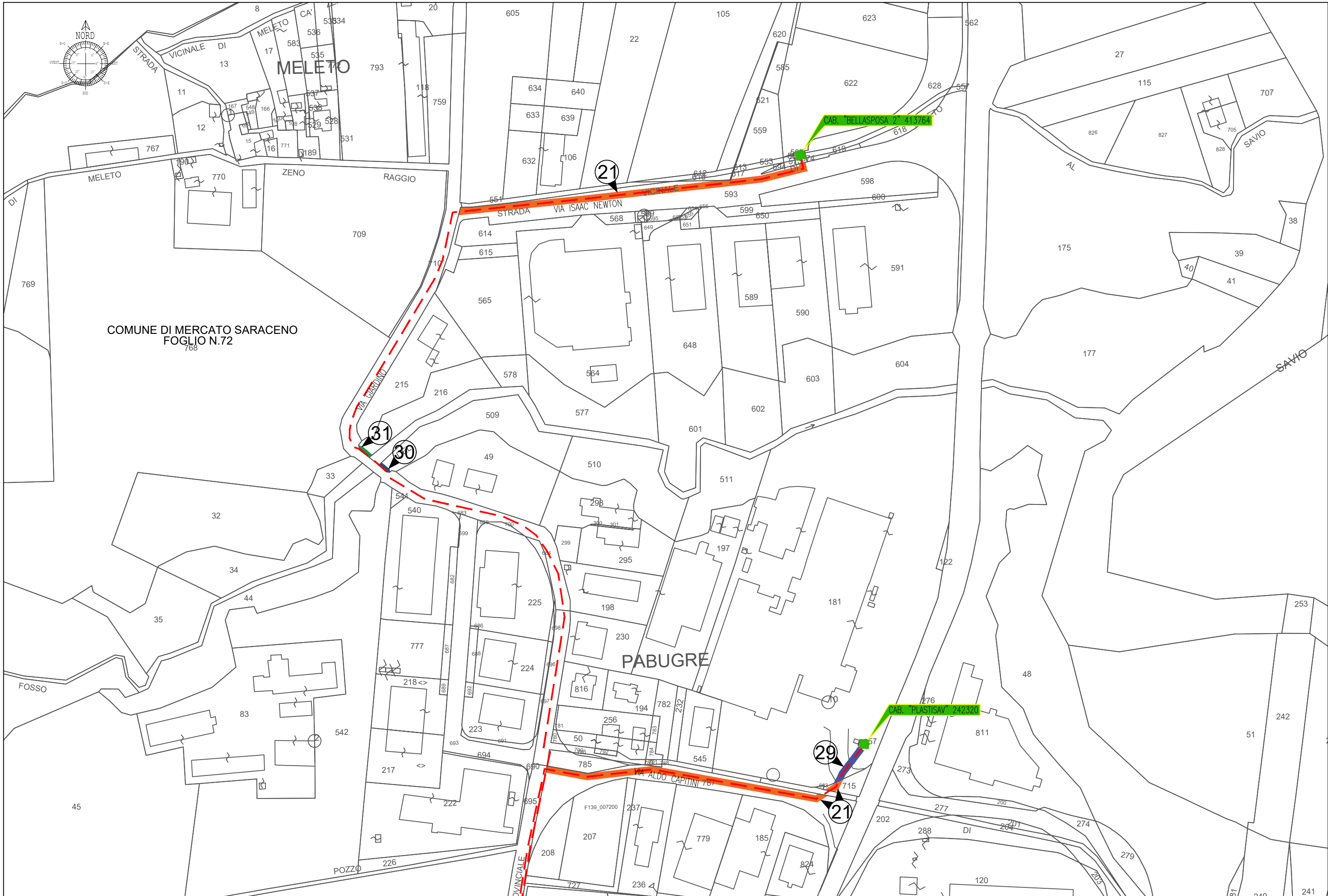


TAVOLA 23 - Comune di Mercato Saraceno (FC) - Scala 1:2.000

Le fasce da asservire sulle aree private, date dalle caratteristiche dell'impianto in progetto, sono:

- per i cavi interrati (3x1x185 AL - 3x1x240 CU), dall'asse della linea, 2,00 metri per lato (4,00 m complessivi);
- per il cavo aereo (AL 3x1x150+50Y), dall'asse della linea, 2,00 metri per lato (4,00 m complessivi).

Tali fasce non saranno in alcun modo delimitate fisicamente

Per il restante tracciato, la linea elettrica in progetto verrà posata su viabilità pubblica dove non saranno stipulate servitù.

- Nota n.1

L'elettrodotto interesserà solo il mappale n.1444 del Foglio 93. In questo caso specifico non chiederemo l'asservimento dei mappali 1402 e 683, pertanto non necessita l'apposizione del vincolo preordinato all'esproprio su questi ultimi.