

PROVINCIA DI FORLÌ-CESENA
Servizio Infrastrutture
Piazza Morgagni, 9
47121 FORLÌ - ITALY

NOME INFRASTRUTTURA:
S.P. 7 Cervese

CODICE IDENTIFICATIVO:
RD_IT_0065_001

COORDINATE TRATTO STRADALE:

Start: X=12,291442; Y=44,176873
End: X=12,325592; Y=44,204854

F.I.A. S.n.c.
Via L.Rossi, 33/35
41012 Carpi (MO) - ITALY

PIANO D'AZIONE
ai sensi del D.Lgs. 194/2005
ANNO 2023













REGIONE:
EMILIA ROMAGNA

Scala 1:10000

- POST OPERAM -

Lden





LEGENDA

-  Area calcolo rumore
 -  Linea emissione
 -  Superficie Stradale
 -  Edifici residenziali
 -  Altri edifici
 -  Scuola
 -  Ospedale / Ricovero
 -  Conf.comunali / centri ab.
 -  Rete stradale
 -  Incroci stradali (rotonde)
 -  Collina antirumore
- Mappa rumore in facciata (FNM)**
-  Punti in facciata in conflitto






Centro abitato

COMUNE

Legenda conflitti edifici dB(A)

- 0 <  <= 5
- 5 <  <= 10
- 10 <  <= 15
- 15 < 

Legenda Isolivello dB(A)

- 50,0 <=  < 55,0
- 55,0 <=  < 60,0
- 60,0 <=  < 65,0
- 65,0 <=  < 70,0
- 70,0 <=  < 75,0
- 75,0 <= 