

PROVINCIA DI FORLÌ-CESENA
Servizio Infrastrutture
Piazza Morgagni, 9
47121 FORLÌ - ITALY

NOME INFRASTRUTTURA:
S.P. 8 Cesenatico

CODICE IDENTIFICATIVO:
RD_IT_0065_002

COORDINATE TRATTO STRADALE:

Start: X=12,277541; Y=44,140169
End: X=12,334845; Y=44,156545

F.I.A. S.n.c.
Via L.Rossi, 33/35
41012 Carpi (MO) - ITALY

PIANO D'AZIONE
ai sensi del D.Lgs. 194/2005
ANNO 2023













REGIONE:
EMILIA ROMAGNA

Scala 1:10000

- POST OPERAM -

Lden

LEGENDA

-  Area calcolo rumore
-  Linea emissione
-  Superficie Stradale
-  Edifici residenziali
-  Altri edifici
-  Scuola
-  Ospedale / Ricovero
-  Conf.comunali / centri ab.
-  Rete stradale
-  Incroci stradali (rotonde)
-  Sottopasso
-  Punti in facciata in conflitto

Mappa rumore in facciata (FNM)

Punti in facciata in conflitto

Centro abitato

COMUNE





CESENA

CESENATICO






Macerone

Ponte Pietra

Legenda conflitti edifici dB(A)

- 0 <  <= 5
- 5 <  <= 10
- 10 <  <= 15
- 15 < 

Legenda Isolivello dB(A)

- 50,0 <=  < 55,0
- 55,0 <=  < 60,0
- 60,0 <=  < 65,0
- 65,0 <=  < 70,0
- 70,0 <=  < 75,0
- 75,0 <= 