

PROVINCIA DI FORLÌ-CESENA
Servizio Infrastrutture
Piazza Morgagni, 9
47121 FORLÌ - ITALY

NOME INFRASTRUTTURA:
S.P. 8 Cesenatico

CODICE IDENTIFICATIVO:
RD_IT_0065_002

COORDINATE TRATTO STRADALE:

Start: X=12,277541; Y=44,140169
End: X=12,334845; Y=44,156545

F.I.A. S.n.c.
Via L.Rossi, 33/35
41012 Carpi (MO) - ITALY

PIANO D'AZIONE
ai sensi del D.Lgs. 194/2005
ANNO 2023

REGIONE:
EMILIA ROMAGNA













Scala 1:10000

- POST OPERAM -

CESENATICO

Ln

LEGENDA

-  Area calcolo rumore
-  Linea emissione
-  Superficie Stradale
-  Edifici residenziali
-  Altri edifici
-  Scuola
-  Ospedale / Ricovero
-  Conf.comunali / centri ab.
-  Rete stradale
-  Incroci stradali (rotonde)
-  Sottopasso
-  Punti in facciata in conflitto

Mappa rumore in facciata (FNM)

Punti in facciata in conflitto

Centro abitato

COMUNE

CESENA

Macerone

Ponte Pietra

Asfalto fonoass. (inizio 1)

Asfalto fonoass. (fine 1)

Asfalto fonoass. (inizio 2)

Asfalto fonoass. (fine 2)

Asfalto fonoass. (inizio 3)

Asfalto fonoass. (fine 3)

Legenda conflitti edifici dB(A)

0 <	≤ 5
5 <	≤ 10
10 <	≤ 15
15 <	

Legenda Isolivello dB(A)

45,0 ≤	< 50,0
50,0 ≤	< 55,0
55,0 ≤	< 60,0
60,0 ≤	< 65,0
65,0 ≤	< 70,0
70,0 ≤	

