

PROVINCIA DI FORLÌ-CESENA
Servizio Infrastrutture
Piazza Morgagni, 9
47121 FORLÌ - ITALY

NOME INFRASTRUTTURA:
S.P. 7 Cervese

CODICE IDENTIFICATIVO:
RD_IT_0065_001

COORDINATE TRATTO STRADALE:

Start: X=12,291442; Y=44,176873
End: X=12,325592; Y=44,204854

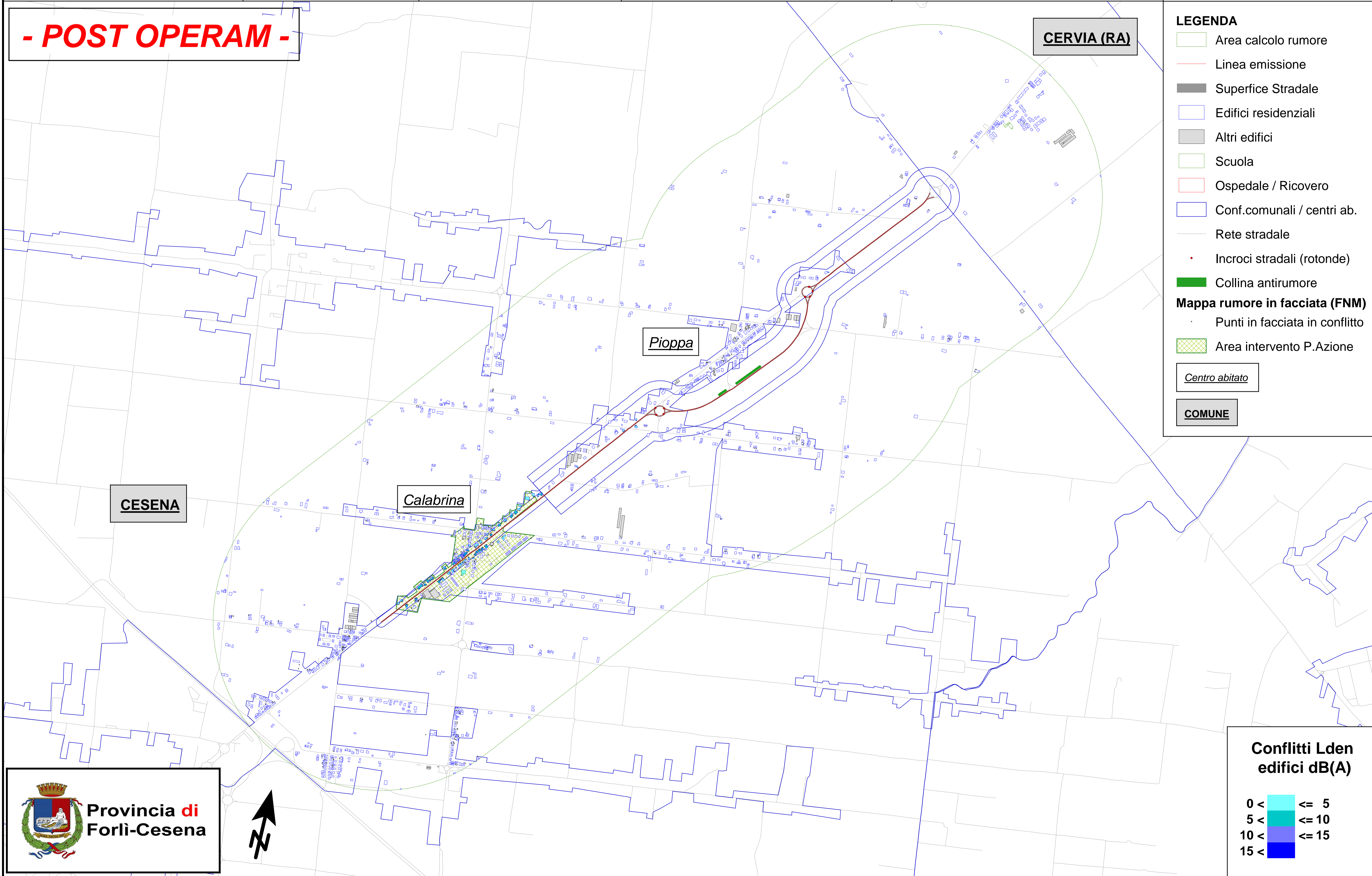
F.I.A. S.n.c.
Via L.Rossi, 33/35
41012 Carpi (MO) - ITALY

PIANO D'AZIONE
ai sensi del D.Lgs. 194/2005
ANNO 2023




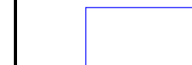



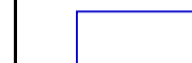





REGIONE:
EMILIA ROMAGNA

Scala 1:10000

- POST OPERAM -



LEGENDA

-  Area calcolo rumore
-  Linea emissione
-  Superficie Stradale
-  Edifici residenziali
-  Altri edifici
-  Scuola
-  Ospedale / Ricovero
-  Conf.comunali / centri ab.
-  Rete stradale
-  Incroci stradali (rotonde)
-  Collina antirumore
- Mappa rumore in facciata (FNM)**
-  Punti in facciata in conflitto
-  Area intervento P.Azione

Centro abitato

COMUNE

Conflitti Lden edifici dB(A)

0 <	≤ 5
5 <	≤ 10
10 <	≤ 15
15 <	

